НАЦИОНАЛЕН СТАТИСТИЧЕСКИ ИНСТИТУТ

Iceland Liechtenstein Norway grants

FRA EUROPEAN UNION AGENCY FOR FUNDAMENTAL RIGHTS

КАРТОГРАФИРАНЕ НА УЯЗВИМОСТТА В БЪЛГАРИЯ НА НИВО ОБЩИНА - МЕТОДИ И ВЪЗМОЖНОСТИ

Програма:
Местно развитие, намаляване на бедността и подобрено включване на уязвимите групи 2014-2021

Проект:
Нови подходи за генериране на данни за трудно достижими групи от населението, изложени на риск от нарушаване на техните права

НАЦИОНАЛЕН СТАТИСТИЧЕСКИ ИНСТИТУТ

Iceland Liechtenstein Norway grants

FRA EUROPEAN UNION AGENCY FOR FUNDAMENTAL RIGHTS

Програма:
Местно развитие, намаляване на бедността и подобрено включване на уязвимите групи
2014-2021

Проект:
Нови подходи за генериране на данни за трудно достижими групи от населението, изложени на риск от нарушаване на технитеправа

КАРТОГРАФИРАНЕ НА УЯЗВИМОСТТА В БЪЛГАРИЯ НА НИВО ОБЩИНА - МЕТОДИ И ВЪЗМОЖНОСТИ

ISBN 978-619-155-039-5

НАЦИОНАЛЕН СТАТИСТИЧЕСКИ ИНСТИТУТ

КАРТОГРАФИРАНЕ НА УЯЗВИМОСТТА В БЪЛГАРИЯ НА НИВО ОБЩИНА - МЕТОДИ И ВЪЗМОЖНОСТИ

Автор: Доц. д-р Александър Найденов

СОФИЯ, 2022

Съдържание

1. Въведение 7
2. Методология за оценка 9
3. Източници на данни и подготовка на данните 12
4. Оценка на индикаторите за малки подсъвкупности и картографиране на резултатите 18
5. Заключение 39
6. Използвана литература 39
ПРИЛОЖЕНИЯ 41

СПИСЪК НА ТАБЛИЦИТЕ

Таблица 3.1. Директни оценки на броя на лицата и общия брой лица, свързани с оценяваните индикатори на ниво община, като са използвани данни от извадковото изследване

Таблица 3.2. Директни оценки на независимите променливи (факторите) на ниво община, като са използвани данни от извадковото изследване

Таблица 3.3. Списък с независимите променливи (факторите) и техните съкращения

Таблица 3.4. Стойности на независимите променливи (факторите) на ниво община, базирани на изчерпателни данни от генералната съвкупност

Таблица 3.5. Оценки на броя на лицата и общия брой лица, свързани с оценяваните индикатори, на ниво община

Таблица 3.6. Оценки на индикаторите за „уязвимост“ за малки подсъвкупности (общини)

Таблица 3.7. Списък с оценяваните индикатори за „уязвимост“ и техните съкращения

СПИСЪК НА ФИГУРИТЕ

Фигура 4.1. Относителен дял на децата на възраст от 3 години до възрастта за започване на задължително начално образование (6 години), които посещават предучилищно образование, по общини

Фигура 4.2. Относителен дял на лицата на възраст 18 -24 години, които са завършили най-много основно образование и не участват повече в образование или обучение, по общини

Фигура 4.3. Относителен дял на лицата, чувствали се дискриминирани по каквато и да е причина при контакт с училищните власти (като родител/настойник или ученик) през последните 12 месеца, по общини

Фигура 4.4. Относителен дял на лицата, които са декларирали, че техният основен статус в заетостта е „платена работа“ (включително работа на пълен работен ден, непълно работно време, допълнителна работа, самостоятелна заетост, случайна работа или друга работа през последните четири седмици), 20 - 64 години, по общини

Фигура 4.5. Относителен дял на незаетите и неучещи младежи на възраст 15 - 29 навършени години по общини

Фигура 4.6. Относителен дял на лицата, чувствали се дискриминирани поради каквато и да е причина, докато са търсили работа, през последните 12 месеца, 16+ години, по общини

Фигура 4.7. Относителен дял на лицата в риск от бедност (под 60% от медианния еквивалентен доход след социални трансфери) по общини

Фигура 4.8. Относителен дял на лицата, живеещи в домакинства, в които поне едно лице от домакинството си е лягало гладно поради липса на достатъчно средства за храна по общини

Фигура 4.9. Относителен дял на хората на възраст 16 и повече години, доволни от финансовото си състояние, по общини

Фигура 4.10. Относителен дял на лицата, които са се чувствали изключени от обществото, по общини

Фигура 4.11. Относителен дял на лицата, декларирали наличие на дългогодишно ограничение в ежедневните дейности поради здравословен проблем, по общини

Фигура 4.12. Относителен дял на населението на възраст 16 и повече години, което е декларирало неудовлетворени нужди от медицинска помощ поради една от следните причини: „Финансови причини“, „Списък на чакащите“ и „Твърде далеч за пътуване“ (трите категории са натрупани), по общини

Фигура 4.13. Относителен дял на лицата, чувствали се дискриминирани поради каквато и да е причина при достъп до здравни услуги през последните 12 месеца, 16+ години, по общини

Фигура 4.14. Относителен дял на лицата, живеещи в лоши жилищни условия (в прекалено тъмно жилище или жилище с течащ покрив/мокри стени, под или без баня/душ, или без тоалетна в жилището), по общини

Фигура 4.15. Относителен дял на лицата, живеещи в домакинства без тоалетна, душ или баня в жилището, по общини

Фигура 4.16. Относителен дял на лицата, живеещи в домакинство, което не разполага с минималния брой стаи съгласно Европейската дефиниция за пренаселеност, по общини

Фигура 4.17. Относителен дял на лицата, чувствали се дискриминирани поради каквато и да е причина, докато са търсили жилище, през последните 5 години, 16+ години, по общини

Фигура 4.18. Относителен дял на лицата, преживяли тормоз, основан на омраза поради каквато и да е причина през последните 12 месеца (сред всички 5 действия), по общини

Фигура 4.19. Относителен дял на лицата на 16 и повече години, преживяли физическо нападение (напр. били са удряни, бутани или ритани) поради каквато и да е причина през последните 12 месеца, по общини

Фигура 4.20. Относителен дял на лицата, чувствали се дискриминирани през последните 12 месеца, в която и да е от областите, обект на изследване, и са съобщили за последния случай на дискриминация, по общини

СПИСЪК НА ПРИЛОЖЕНИЯТА

ПРИЛОЖЕНИЕ 1. Регресионни коефициенти между зависимите променливи и факторите

ПРИЛОЖЕНИЕ 2. Съкращения на индикаторите за „уязвимост“, използвани в ПРИЛОЖЕНИЯ 3 и 4

ПРИЛОЖЕНИЕ 3. Оценки на индикаторите за „уязвимост“ за малки подсъвкупности - общини (LAU1)

ПРИЛОЖЕНИЕ 4. Стандартни грешки на оценките на индикаторите за „уязвимост“ за малки подсъвкупности - общини (LAU1)

ПРИЛОЖЕНИЕ 5. Описателни числови характеристики на оценките на индикаторите за „уязвимост“ за малки подсъвкупности - общини

1. Въведение

Настоящият доклад е изготвен в рамките на проект „Нови подходи за генериране на данни за труднодостижими групи от населението, изложени на риск от нарушаване на техните права“, финансиран по Финансовия механизъм на Европейското икономическо пространство, програма „Местно развитие, намаляване на бедността и подобрено включване на уязвими групи“ (BGLD-3.001).

Основната цел на проекта е да предостави данни за ключови национални, международни и европейски показатели за социалното включване и свързаните с тях основни права, обхващащи българското население и специфични уязвими групи, изложени на риск от социално изключване и нарушаване на основните им права[1].

Термините „уязвимост“ или „уязвими групи“ се използват за обозначаване на онези лица или групи, за които вероятността относно рисковете от бедност, социално изключване, дискриминация, тормоз и насилие е по-висока, отколкото за населението като цяло. Като многомерен феномен „уязвимостта“ обикновено се измерва с помощта на специфични индикатори за „уязвимост“, базирани на въпроси от конкретна анкетна карта (нар. още наблюдаеми променливи).

За да се осигурят актуални данни за феномена „уязвимост“ за българското население и дадени негови подсъвкупности, Националният статистически институт организира и проведе национално представително изследване. Изследването се базира на двустепенна гнездова извадка, стратифицирана по области (28) и тип на населеното място (град/село). Гнездата (клъстерите) на първа степен (преброителните участъци) са излъчени с помощта на подхода „подбор, пропорционален на големината“, а гнездата от втора степен (домакинствата) са избрани чрез прост случаен подбор. На първа степен са излъчени 2 500 гнезда, а на втора - 15 000. Въпросникът на изследването (документ, съставен от 45 страници) включва въпроси, отнасящи се до характеристиките на домакинството, членовете на домакинството и жилището, както и въпроси, касаещи специфични теми относно феномена „уязвимост“, като: заетост, образование, здравеопазване, жилищни условия, дискриминация, тормоз, престъпления от омраза и други. В края на въпросника е наличен специален дял, посветен на децата и техните специфични особености. Теренната работа на изследването е извършена в периода 19 май - 17 септември 2020 г., като е използван CAPI подход за провеждане на интервюта лице – в - лице, което е довело до провеждането на 30 303 успешно завършени интервюта (норма на отговаряемост 80,6%). Данните от изследването са претеглени с помощта на тегла, базирани на дизайна на извадката, калибрирани към данните за българското население към 31 декември 2019 г. по възрастови групи, пол, тип населено място и области, отчитайки неотговорилите лица.

Използвайки методологията[2] за построяването на индикаторите за „уязвимост“[3] и данните от представителното изследване са осигурени оценките за набор от 22 ключови индикатора, разпределени в 8 тематични области. Ключовите показатели (индикатори) са оценени на национално ниво, на ниво област и по основни социално-икономически или демографски характеристики[4].

[1] BNSI, FRA (2021), Key social inclusion and fundamental rights indicators in Bulgaria.
[2] Markov, D.., L. Kuneva (2019). Overview of data and indicators for monitoring 'vulnerability' of groups at risk in Bulgaria.
[3] European Commission (2020). Communication from the Commission to the European Parliament and the Council 'A Union of Equality: EU Roma strategic framework for equality, inclusion and participation'.
[4] BNSI, FRA (2021), Key social inclusion and fundamental rights indicators in Bulgaria.

Основната цел на настоящия доклад е да предостави по-подробна информация за гореспоменатите ключови индикатори за „уязвимост“ на възможно най-високо ниво на дезагрегиране в териториален аспект. Тази информация ще осигури солидна фактологична основа за адекватни и добре насочени политики по въпросите, свързани с бедността, социалното изключване, дискриминацията, тормоза и насилието, на местно равнище.

Поради известни ограничения на представителното изследване (напр. малкият размер на извадката по общини) не е подходящо да се изчисляват директни оценки (използвайки само претеглените данни) на ключовите показатели за „уязвимост“ на по-високо ниво на дезагрегация (напр. по общини). Следователно, за да се оценят показателите за „уязвимост“ на възможно най-ниското регионално ниво, е необходим по-комплициран подход за оценка. В статистическата литература и практика този подход е известен още като техники за оценка на характеристики за малки подсъвкупности[5]. Последните представляват набор от статистически методи, които осигуряват устойчиви оценки за подсъвкупности или райони, за които големината на извадката не е достатъчно голяма, за да се извърши директна (базирана на дизайна на извадката) оценка със задоволителна точност (ниска стохастична грешка). Обикновено приложението на тези методи изисква използването на допълнителна (външна) информация с оглед „придобиването“ на допълнителна „стабилност“ при осигуряването на надеждни оценки за „малките“ подсъвкупности[6].

[5] Rao, J. N. K.., I. Molina(2015). Small area estimation.

[6] European Union (2019). Guidelines on small area estimation for city statistics and other functional geographies.

2. Методология за оценка

Имайки предвид спецификите на извадковото (представителното) изследване (в т.ч. дизайна на извадката, обема на извадката и др.) и разполагаемите методи за оценка на характеристики на малки подсъвкупности, за целите на доклада е използвана комбинирана (нар. още композитна, смесена) оценка, базирана на претеглена средна величина от директна оценка, и оценка, базирана на регресионен модел (нар. още синтетична оценка) на ниво община. Комбинираната оценка има следните силни страни:

- Осигурява оценка на характеристиките дори в случаите на нулев обем на извадката за дадени подсъвкупности;
- Съчетава информация от извадково изследване и от външни източници на информация;
- Придава по-голяма тежест на директните оценки за подсъвкупности, в които обемът на извадката е относително „голям“.

Базираните на регресионни модели синтетични оценки са основани на интегрирането на данни от извадковото изследване и изчерпателни данни от „наблюдение“ на генералната съвкупност като например: преброяването на населението или административни източници (напр. регистри).

Възприетият комбиниран подход за оценка на малки подсъвкупности е приложим за индикаторите за „уязвимост“, като за „отправна точка“ се използва формулата (2.1):

(2.1)
$$\hat{I}_{i,j,d} = \frac{\hat{V}_{i,j,d}}{\hat{T}_{i,j,d}} . 100 ,$$

където:

$\hat{I}_{i,j,d}$ – оценки за малки подсъвкупности за индикатор j в тематична област i за община d в проценти;

$d = 1,2, \dots , m$ - община;

m - брой общини;

$i = 1,2, \dots , p$ - тематична област;

p – брой тематични области;

$j = 1,2, \dots , q$ - индикатор от дадена тематична област i;

q – брой индикатори от дадена тематична област i;

$\hat{V}_{i,j,d}$ – композитна (комбинирана) оценка на характеристики за малки подсъвкупности за броя на лицата, касаещи индикатор j в тематична област за община d в абсолютен брой;

$\hat{T}_{i,j,d}$ – композитна оценка на характеристики за малки подсъвкупности за общия брой на лицата, касаещи индикатор j в тематична област i за община d в абсолютен брой.

Композитната оценка на характеристики на малки подсъвкупности за броя на лицата, касаещи индикатор в тематична област *за община* се изчислява, както следва:

(2.2) $$\hat{V}_{i.j,d} = \gamma_d . V_{i.j,d}^{dir} + (1 - \gamma_d) . \hat{V}_{i.j,d}^{regr},$$

където:

γ_d — тегло на директната оценка $V_{i.j,d}^{dir}$, изчислена под формата на отношение във вида:

(2.3) $$\gamma_d = \frac{n_d}{N_d},$$

n_d — брой единици в извадката за община *d* ;

N_d — брой единици в генералната съвкупност в община *d* ;

$V_{i.j,d}^{dir}$ — директна оценка на броя на лицата, касаещи индикатор *j* в тематична област *i* за община *d*, използвайки претеглените данни от извадково изследване;

$\hat{V}_{i.j,d}^{regr}$ — регресионна оценка на характеристики на малки подсъвкупности за броя на лицата, касаещи индикатор *j* в тематична област *i* за община *d*, съчетавайки данни от извадковото изследване и изчерпателни данни за генералната съвкупност във вида:

(2.4) $$\hat{V}_{i.j,d} = \gamma_d . V_{i.j,d}^{dir} + (1 - \gamma_d) . \hat{V}_{i.j,d}^{regr},$$

$X_{1,d}^{pop}, X_{2,d}^{pop}, \dots, X_{k,d}^{pop}$ — стойности на *k* независими променливи (фактори), базирани на данни от генералната съвкупност за община *d*;

k — брой независими променливи (фактори);

a — свободен член (константа);

$b_1, b_2, \dots, b_k$ — оценени регресионни коефициенти, използвайки данни от извадковото изследване:

(2.5) $$V_{i.j,d}^{regr} = a + b_1 . X_{1,d}^{s} + b_2 . X_{2,d}^{s} + \dots + b_k . X_{k,d}^{s},$$

където:

$X_{1,d}^{s}, X_{2,d}^{s}, \dots, X_{k,d}^{s}$ — независими променливи (фактори), оценени въз основа на претеглените данни от извадковото изследване, съставляващи оценената форма на пълния регресионен модел:

(2.6) $$V_{i.j,d}^{regr} = \alpha + \beta_1 . X_{1,d}^{s} + \beta_2 . X_{2,d}^{s} + \dots + \beta_k . X_{k,d}^{s} + \varepsilon_d,$$

където:

α — — свободен член (константа);

$\beta_1, \beta_2, \dots, \beta_k$ — — регресионни коефициенти;

ε_d – случайни отклонения (остатъци).

Композитната оценка на характеристики за малки подсъвкупности за общия брой на лицата, касаещи индикатор в тематична област *за община* се изчислява, както следва:

(2.7) $$\hat{T}_{i.j,d} = \gamma_d . T^{dir}_{i.j,d} + (1 - \gamma_d) . \hat{T}^{regr}_{i.j,d} ,$$

където:

$T^{dir}_{i.j,d}$ — директна оценка на общия брой на лицата, касаещи индикатор *j* в тематична област *i* за община *d*, използвайки претеглените данни от извадково изследване;

$\hat{T}^{regr}_{i.j,d}$ — регресионна оценка на характеристики за малки подсъвкупности за общия брой на лицата, касаещи индикатор *j* в тематична област *i* за община *d*, съчетавайки данни от извадковото изследване и изчерпателни данни за генералната съвкупност във вида:

(2.8) $$\hat{T}^{regr}_{i.j,d} = d + c_1 . X^{pop}_{1,d} + c_2 . X^{pop}_{2,d} + \cdots + c_k . X^{pop}_{k,d} ,$$

d — свободен член (константа);

$c_1, c_2, \ldots, c_k$ — оценени регресионни коефициенти, използвайки данни от извадковото изследване:

(2.9) $$T^{regr}_{i.j,d} = d + c_1 . X^{s}_{1,d} + c_2 . X^{s}_{2,d} + \cdots + c_k . X^{s}_{k,d},$$

$X^{s}_{1,d}, X^{s}_{2,d}, \ldots, X^{s}_{k,d}$ — независими променливи (фактори), оценени въз основа на претеглените данни от извадковото изследване, съставляващи оценената форма на пълния регресионен модел:

(2.10) $$T^{regr}_{i.j,d} = \delta + \gamma_1 . X^{s}_{1,d} + \gamma_2 . X^{s}_{2,d} + \cdots + \gamma_k . X^{s}_{k,d} + u_d,$$

където:

δ — свободен член (константа);

$\gamma_1, \gamma_2, \ldots, \gamma_k$ — регресионни коефициенти;

u_d – случайни отклонения (остатъци).

Във връзка с оценката на най-добрия регресионен модел за всяка комбинирана оценка е използвана процедурата на стъпковата регресия, която представлява метод за оценка на параметрите на регресионните модели, при който изборът на факторните променливи се извършва чрез автоматизирана процедура. На всяка от стъпките на тази процедура дадена независима променлива се включва или изключва от набора с обясняващи променливи (фактори) в зависимост от предварително дефинирани критерии. Обикновено тези критерии се базират на F-теста или t-теста. В резултат от приложението на стъпковата регресия се получава модел, който е: адекватен, с висока обяснителна способност (възможно най-високата за конкретните условия) и статистически значими параметри при определен риск за грешка (обикновено 5%). Окончателният модел се тества допълнително за изпълнението на изискванията на метода на най-малките квадрати (МНМК) - в т.ч. нормално разпределение на остатъците и други.

Преди да се приложат регресионните оценителни процедури трябва да се има предвид, че получаването на надеждни оценки зависи в голяма степен от данните, които се използват. Следователно директните оценки, използвани в регресионните модели, трябва да се базират на относително „по-големи“ подсъвкупности и не трябва по своята същност да представляват екстремални значения, съотнесени към останалите подсъвкупности.

3. Източници на данни и подготовка на данните

Приложението на методите за оценка на характеристики за малки подсъвкупности по отношение на индикаторите за „уязвимост“ изисква осигуряването на данни от два основни източника: *извадковото изследване* (вж. раздел 1) и *изчерпателни данни за генералната съвкупност*. В настоящия доклад като източник на изчерпателни данни е използвано преброяването на населението от 2011 г.[7], което към момента на изготвяне на настоящия доклад е единственият подходящ наличен източник на информация за целите на оценителните процедури.

С оглед изчисляването на оценките на индикаторите за „уязвимост“ на ниво община са следвани стъпките:

Стъпка 1. Данните за броя на лицата и общия брой лица, касаещи индикаторите за „уязвимост“, от извадковото изследване са агрегирани на ниво община. На практика, стойностите са получени под формата на суми, които от своя страна, са изчислени като директни оценки (оценки, базирани на дизайна на извадката), използвайки претеглените данни от изследването (табл. 3.1).

Таблица 3.1. Директни оценки на броя на лицата и общия брой лица, свързани с оценяваните индикатори на ниво община, като са използвани данни от извадковото изследване

Община (d)	$V^{dir}_{1.1,d}$	$T^{dir}_{1.1,d}$	$V^{dir}_{1.2,d}$	$T^{dir}_{1.2,d}$	…	$V^{dir}_{p.q,d}$	$T^{dir}_{p.q,d}$
1	$V^{dir}_{1.1,1}$	$T^{dir}_{1.1,1}$	$V^{dir}_{1.2,1}$	$T^{dir}_{1.2,1}$	…	$V^{dir}_{p.q,1}$	$T^{dir}_{p.q,1}$
2	$V^{dir}_{1.1,2}$	$T^{dir}_{1.1,2}$	$V^{dir}_{1.2,2}$	$T^{dir}_{1.2,2}$	…	$V^{dir}_{p.q,2}$	$T^{dir}_{p.q,2}$
…	…	…	…	…	…	…	…
m	$V^{dir}_{1.1,m}$	$T^{dir}_{1.1,m}$	$V^{dir}_{1.2,m}$	$T^{dir}_{1.2,m}$	…	$V^{dir}_{p.q,m}$	$T^{dir}_{p.q,m}$

Където: $p.q \in [1.1, 1.2, \dots, 7.2]$, $d \in [1, 2, \dots, 265]$.

[7] Преброяване на населението и жилищния фонд в Република България през 2011 година - https://www.nsi.bg/census2011/index.php

Стъпка 2. Данните за независимите променливи (факторите) от извадковото изследване са агрегирани на ниво община. Стойностите са изчислени като суми, получени от директни оценки, като са използвани претеглените данни от изследването (табл. 3.2).

Таблица 3.2. Директни оценки на независимите променливи (факторите) на ниво община, като са използвани данни от извадковото изследване

Община (*d*)	$X^{s}_{1,d}$	$X^{s}_{2,d}$	…	$X^{s}_{k,d}$
1	$X^{s}_{1,1}$	$X^{s}_{2,1}$	…	$X^{s}_{k,1}$
2	$X^{s}_{1,2}$	$X^{s}_{2,2}$	…	$X^{s}_{k,2}$
…	…	…	…	…
m	$X^{s}_{1,m}$	$X^{s}_{2,m}$	…	$X^{s}_{k,m}$

Където: $k \in [1,2,\ldots,24]$, $d \in [1,2,\ldots,265]$.

Пълен списък на всички независими променливи (фактори), използвани за целите на оценката на характеристики за малки подсъвкупности, е представен в табл. 3.3.

Таблица 3.3. Списък с независимите променливи (факторите) и техните съкращения

Независима променлива (фактор)	**Съкращение**
Брой мъже	$X_{1,d}$
Брой жени	$X_{2,d}$
Брой лица на възраст 0 - 15 години	$X_{3,d}$
Брой лица на възраст 16 - 24 години	$X_{4,d}$
Брой лица на възраст 25 - 44 години	$X_{5,d}$
Брой лица на възраст 45 - 59 години	$X_{6,d}$
Брой лица на възраст 60+ години	$X_{7,d}$
Брой лица със самоопределена етническа принадлежност - българи	$X_{8,d}$
Брой лица със самоопределена етническа принадлежност - роми	$X_{9,d}$
Брой лица със самоопределена етническа принадлежност - турци	$X_{10,d}$
Брой лица, живеещи в градовете	$X_{11,d}$
Брой лица, живеещи в селата	$X_{12,d}$
Брой лица, живеещи в едночленно домакинство	$X_{13,d}$
Брой лица, живеещи в домакинство с 2 - 4 членове	$X_{14,d}$

(Продължение и край)

Брой лица, живеещи в домакинство с 5 и повече членове	$X_{15,d}$
Брой лица, живеещи в домакинство без деца	$X_{16,d}$
Брой лица, живеещи в домакинство с 1 дете	$X_{17,d}$
Брой лица, живеещи в домакинство с 2 деца	$X_{18,d}$
Брой лица, живеещи в домакинство с 3 и повече деца	$X_{19,d}$
Брой лица, живеещи в домакинство, сред членовете (24+ години) на което никой не е участвал във формално обучение или не е завършил начално образование	$X_{20,d}$
Брой лица, живеещи в домакинство, сред членовете (24+ години) на което най-високата степен на завършено образование е начално	$X_{21,d}$
Брой лица, живеещи в домакинство, сред членовете (24+ години) на което най-високата степен на завършено образование е основно	$X_{22,d}$
Брой лица, живеещи в домакинство, сред членовете (24+ години) на което най-високата степен на завършено образование е средно	$X_{23,d}$
Брой лица, живеещи в домакинство, сред членовете (24+ години) на което най-високата степен на завършено образование е висше	$X_{24,d}$

Стъпка 3. Данните за същите независими променливи (същите като тези от извадково изследване) от източника на изчерпателна информация (т.е. преброяването) се агрегират на ниво община под формата на суми (табл. 3.4).

Таблица 3.4. Стойности на независимите променливи (факторите) на ниво община, базирани на изчерпателни данни от генералната съвкупност

Община (*d*)	$\boldsymbol{X^{pop}_{1,d}}$	$\boldsymbol{X^{pop}_{2,d}}$	**…**	$\boldsymbol{X^{pop}_{k,d}}$
1	$X^{pop}_{1,1}$	$X^{pop}_{2,1}$	…	$X^{pop}_{k,1}$
2	$X^{pop}_{1,2}$	$X^{pop}_{2,2}$	…	$X^{pop}_{k,2}$
…	…	…	…	…
m	$X^{pop}_{1,m}$	$X^{pop}_{2,m}$	…	$X^{pop}_{k,m}$

Стъпка 4. Използвайки разгледаната вече методология (вж. раздел 2) и трите бази данни (табл. 3.1, 3.2 и 3.4), се пристъпва към изчисляването на композитни (комбинирани) оценки на броя на лицата и общия брой лица за всеки индикатор *j* от тематична област *i* за община *d* (табл. 3.5).

Таблица 3.5. Оценки на броя на лицата и общия брой лица, свързани с оценяваните индикатори, на ниво община

Община (*d*)	$\widehat{V}_{1.1,d}$	$\widehat{T}_{1.1,d}$	$\widehat{V}_{1.2,d}$	$\widehat{T}_{1.2,d}$	…	$\widehat{V}_{p.q,d}$	$\widehat{T}_{p.q,d}$
1	$\widehat{V}_{1.1,1}$	$\widehat{T}_{1.1,1}$	$\widehat{V}_{1.2,1}$	$\widehat{T}_{1.2,1}$	…	$\widehat{V}_{p.q,1}$	$\widehat{T}_{p.q,1}$
2	$\widehat{V}_{1.1,2}$	$\widehat{T}_{1.1,2}$	$\widehat{V}_{1.2,2}$	$\widehat{T}_{1.2,2}$	…	$\widehat{V}_{p.q,2}$	$\widehat{T}_{p.q,2}$
…	…	…	…	…	…	…	…
m	$\widehat{V}_{1.1,m}$	$\widehat{T}_{1.1,m}$	$\widehat{V}_{1.2,m}$	$\widehat{T}_{1.2,m}$	…	$\widehat{V}_{p.q,m}$	$\widehat{T}_{p.q,m}$

Стъпка 5. Въз основа на формула (2.1) и резултатите от Стъпка 4 се изчисляват оценките на характеристиките за малки подсъвкупности за индикаторите за „уязвимост“ по общини (табл. 3.6).

Таблица 3.6. Оценки на индикаторите за „уязвимост“ за малки подсъвкупности (общини)

Община (*d*)	$\widehat{I}_{1.1,d}$	$\widehat{I}_{1.2,d}$	…	$\widehat{I}_{p.q,d}$
1	$\widehat{I}_{1.1,1}$	$\widehat{I}_{1.2,1}$	…	$\widehat{I}_{p.q,1}$
2	$\widehat{I}_{1.1,2}$	$\widehat{I}_{1.2,2}$	…	$\widehat{I}_{p.q,2}$
…	…	…	…	…
m	$\widehat{I}_{1.1,m}$	$\widehat{I}_{1.2,m}$	…	$\widehat{I}_{p.q,m}$

Пълният списък на индикаторите за „уязвимост“, които следва да бъдат оценени на ниво община, са представени в табл. 3.7.

Таблица 3.7. Списък с оценяваните индикатори за „уязвимост“ и техните съкращения

Тематична област/оценяван индикатор	Съкращение $\hat{I}_{i,j,d}$
1. Образование	
1.1. Относителен дял на децата на възраст от 3 години до възрастта за започване на задължително начално образование (6 години), които посещават предучилищно образование	$\hat{I}_{1.1,d}$
1.2. Относителен дял на лицата на възраст 18 - 24 години, които са завършили най-много основно образование и не участват повече в образование или обучение	$\hat{I}_{1.2,d}$
1.3. Относителен дял на лицата, чувствали се дискриминирани по каквато и да е причина при контакт с училищните власти (като родител/настойник или ученик) през последните 12 месеца	$\hat{I}_{1.3,d}$
2. Заетост	
2.1. Относителен дял на лицата, които са декларирали, че техният основен статус в заетостта е „платена работа“ (включително работа на пълен работен ден, непълно работно време, допълнителна работа, самостоятелна заетост, случайна работа или друга работа през последните четири седмици), 20 - 64 години	$\hat{I}_{2.1,d}$
2.2. Относителен дял на незаетите и неучещи младежи на възраст 15 - 29 навършени години	$\hat{I}_{2.2,d}$
2.3. Относителен дял на лицата, чувствали се дискриминирани поради каквато и да е причина, докато са търсили работа, през последните 12 месеца, 16+ години	$\hat{I}_{2.3,d}$
3. Бедност и социално изключване	
3.1. Относителен дял на лицата в риск от бедност (под 60% от медианния еквивалентен доход след социални трансфери)	$\hat{I}_{3.1,d}$
3.2. Относителен дял на лицата, живеещи в домакинства, в които поне едно лице от домакинството си е лягало гладно поради липса на достатъчно средства за храна	$\hat{I}_{3.2,d}$
3.3. Относителен дял на хората на възраст 16 и повече години, доволни от финансовото си състояние	$\hat{I}_{3.3,d}$
3.4. Относителен дял на лицата, които са се чувствали изключени от обществото	$\hat{I}_{3.4,d}$
4. Здраве	
4.1. Относителен дял на лицата, декларирали наличие на дългогодишно ограничение в ежедневните дейности поради здравословен проблем	$\hat{I}_{4.1,d}$

(Продължение и край)

4.2. Относителен дял на населението на възраст 16 и повече години, което е декларирало неудовлетворени нужди от медицинска помощ поради една от следните причини: „Финансови причини“, „Списък на чакащите“ и „Твърде далеч за пътуване“ (трите категории са натрупани)	$\hat{I}_{4.2,d}$
4.3. Относителен дял на лицата, чувствали се дискриминирани поради каквато и да е причина при достъп до здравни услуги през последните 12 месеца, 16+	$\hat{I}_{4.3,d}$
5. Жилищни условия	
5.1. Относителен дял на лицата, живеещи в лоши жилищни условия (в прекалено тъмно жилище или жилище с течащ покрив/мокри стени, под или без баня/душ, или без тоалетна в жилището)	$\hat{I}_{5.1,d}$
5.2. Относителен дял на лицата, живеещи в домакинства без тоалетна, душ или баня в жилището	$\hat{I}_{5.2,d}$
5.3. Относителен дял на лицата, живеещи в домакинство, което не разполага с минималния брой стаи съгласно Европейската дефиниция за пренаселеност	$\hat{I}_{5.3,d}$
5.4. Относителен дял на лицата, чувствали се дискриминирани поради каквато и да е причина, докато са търсили жилище, през последните 5 години, 16+ години	$\hat{I}_{5.4,d}$
6. Дискриминация, тормоз и престъпления от омраза	
6.1. Относителен дял на лицата, чувствали се дискриминирани през последните 12 месеца поради каквато и да е причина, в която и да е от областите, обект на изследване	$\hat{I}_{6.1,d}$
6.2. Относителен дял на лицата, преживяли тормоз, основан на омраза, поради каквато и да е причина през последните 12 месеца (сред всички 5 действия)	$\hat{I}_{6.2,d}$
6.3. Относителен дял на лицата на 16 и повече години, преживяли физическо нападение (напр. били са удряни, бутани или ритани) поради каквато и да е причина през последните 12 месеца	$\hat{I}_{6.3,d}$
7. Участие, изграждане на сътрудничество и доверие	
7.1. Относителен дял на лицата, чувствали се дискриминирани през последните 12 месеца, в която и да е от областите, обект на изследване, и са съобщили за последния случай на дискриминация	$\hat{I}_{7.1,d}$
7.2. Относителен дял на лицата, които не са докладвали последния случай на насилие по каквато и да е причина (от всички, които са били подложени на насилие)	$\hat{I}_{7.2,d}$

4. Оценка на индикаторите за малки подсъвкупности и картографиране на резултатите

Важни съображения

Използвайки разгледаните вече методология (представена в раздел 2) и бази данни (представени в раздел 3) са получени оценки на характеристики за малки подсъвкупности за индикаторите за „уязвимост“ по общини в Република България. Поради спецификата на източниците на данни и процедурите за оценка, които са използвани, следните особености трябва да бъдат взети под внимание:

- Броят на общините в България е 265.
- Извадковото изследване може да осигури данни за изчисляването на директни оценки за 257 български общини. Общините Сухиндол, Бойница, Грамада, Трекляно, Ковачевци, Алфатар, Копривщица и Чавдар изначално не са включени при изготвянето на извадката, използвана за изследването.
- Данните за община Сърница (област Пазарджик) не са налични от Преброяване 2011, тъй като общината е отделена като самостоятелна от 1 януари 2015 г. с указ на президента на Република България. По тази причина за „попълването“ на липсващите данни е използвана процедура за импутация от типа „линеен тренд в дадена точка“. Импутацията е извършена въз основа на наличните данни за останалите общини от област Пазарджик.
- Информацията, използвана за провеждането на регресионния анализ, се базира на общините, чийто обем на извадката надхвърля 70 единици. Поради това че стойностите на характеристиките за Столична община проявяват свойството „екстремалност“, те са изключени при провеждането на регресионните процедури.
- Регресионните коефициенти (параметри) за всеки модел са изчислени, използвайки стъпкова регресия в софтуерния продукт IBM SPSS при равнище на значимост 5%. В ПРИЛОЖЕНИЕ 1 са представени само статистически значимите параметри.
- Стойностите на оценките на характеристиките за малки подсъвкупности за индикаторите за „уязвимост“ по общини, техните стандартни грешки и описателни числови характеристики са представени в частта ПРИЛОЖЕНИЯ на настоящия доклад, както следва: стойности на оценките - ПРИЛОЖЕНИЕ 3, стандартни грешки на оценките - ПРИЛОЖЕНИЕ 4, и описателни числови характеристики - ПРИЛОЖЕНИЕ 5.
- Оценителната процедура не може да осигури адекватни резултати относно индикаторите: „6.1. Относителен дял на лицата, чувствали се дискриминирани през последните 12 месеца поради каквато и да е причина, в която и да е от областите, обект на изследване“ и „7.2. Относителен дял на лицата, които не са докладвали последния случай на насилие по каквато и да е причина (от всички, които са били подложени на насилие)“.
- Стандартните грешки на оценките на индикаторите за „уязвимост“ се базират на формулата за средна стохастична грешка на относителен дял.
- Оценките на характеристиките за малки подсъвкупности за индикаторите за „уязвимост“ по общини са визуализирани с картограми, при които по-тъмните цветове индикират по-високи стойности на съответния показател, а по-светлите - по-ниски стойности на показателя.

Резултати от оценката

4.1. Индикатор „Относителен дял на децата на възраст от 3 години до възрастта за започване на задължително начално образование (6 години), които посещават предучилищно образование“

Индикаторът варира в границите от 1,08% до 92,25% със средна 68,09% и стандартно отклонение 13,35%. Общините с най-високи стойности (фиг. 4.1, тъмносините площи) на показателя „Относителен дял на децата на възраст от 3 години до възрастта за започване на задължително начално образование (6 години), които посещават предучилищно образование“ са: Пловдив (92,25%), София (столица) (91,67%), Варна (91,57%), Ямбол (90,27%) и Бургас (89,63%). Общините с най-ниски стойности (фиг. 4.1, светлосините площи) на индикатора са: Опан (26,20%), Трекляно (20,95%), Макреш (16,09%), Ковачевци (7,95%) и Невестино (1,08%).

Фигура 4.1. Относителен дял на децата на възраст от 3 години до възрастта за започване на задължително начално образование (6 години), които посещават предучилищно образование, по общини (%)

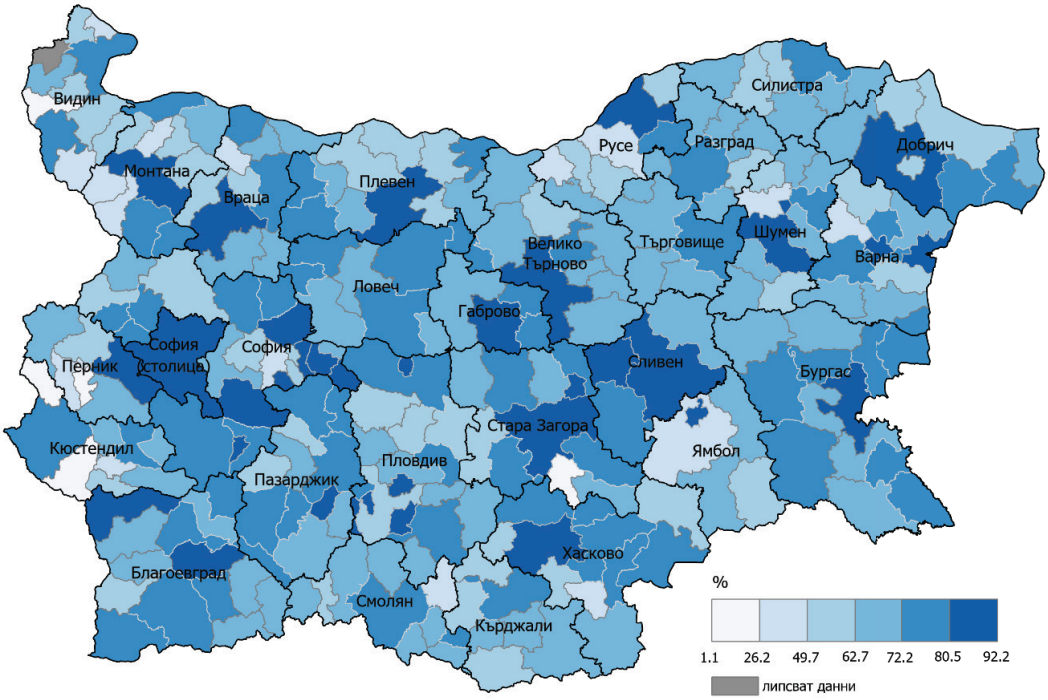

4.2. Индикатор „Относителен дял на лицата на възраст 18 - 24 години, които са завършили най-много основно образование и не участват повече в образование или обучение“

Индикаторът варира в границите от 7,69% до 75,17% със средна 21,71% и стандартно отклонение 7,75%. Общините с най-високи стойности (фиг. 4.2, тъмносините площи) на показателя „Относителен дял на лицата на възраст 18 - 24 години, които са завършили най-много основно образование и не участват повече в образование или обучение“ са: Бойница (75,17%), Невестино (57,98%), Опан (53,74%), Макреш (44,65%) и Трекляно (39,08%). Общините с най-ниски стойности (фиг. 4.2, светлосините площи) на индикатора са: Враца (9,74%), Ловеч (8,53%), Перник (8,38%), Трявна (7,71%) и Априлци (7,69%).

Фигура 4.2. Относителен дял на лицата на възраст 18 - 24 години, които са завършили най-много основно образование и не участват повече в образование или обучение, по общини (%)

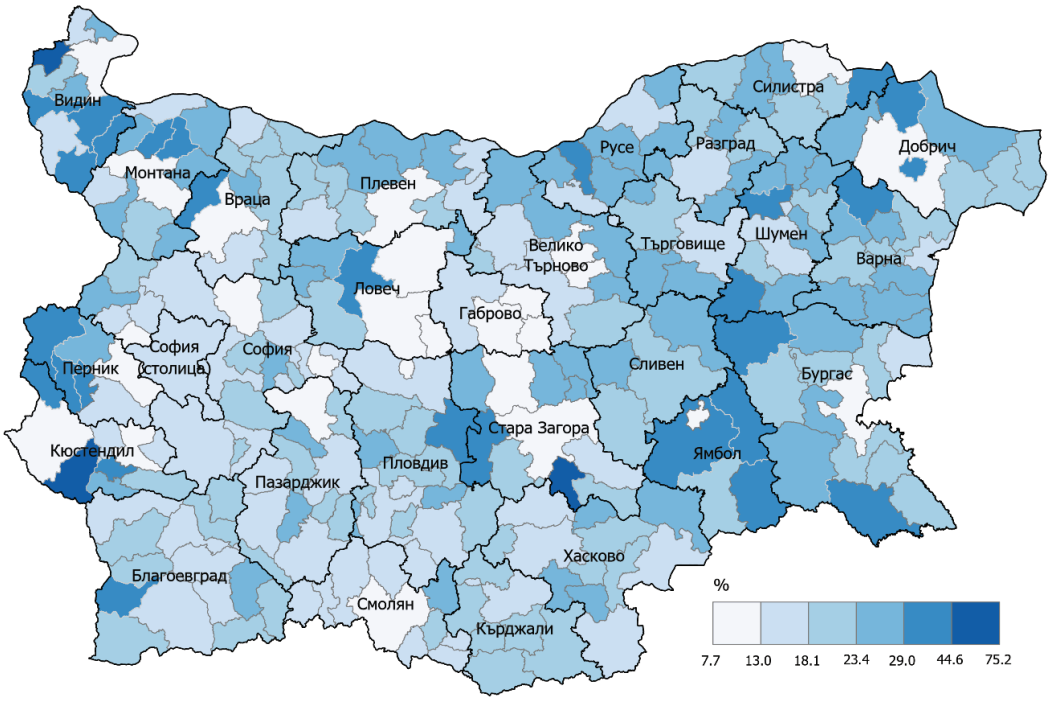

4.3. Индикатор „Относителен дял на лицата, чувствали се дискриминирани по каквато и да е причина при контакт с училищните власти (като родител/настойник или ученик) през последните 12 месеца“

Индикаторът варира в границите от 0,00% до 3,38% със средна 0,75% и стандартно отклонение 0,72%. Общините с най-високи стойности (фиг. 4.3, тъмносините площи) на показателя „Относителен дял на лицата, чувствали се дискриминирани по каквато и да е причина при контакт с училищните власти (като родител/настойник или ученик) през последните 12 месеца“ са: Мъглиж (3,38%), Перущица (3,33%), Николаево (3,03%), Котел (2,83%) и Върбица (2,79%). Общините с най-ниски стойности на индикатора, равни на 0,00% (фиг. 4.3, светлосините площи), са: Ардино, Баните, Бойница, Черноочене и Ковачевци, Рудозем и Златоград.

Фигура 4.3. Относителен дял на лицата, чувствали се дискриминирани по каквато и да е причина при контакт с училищните власти (като родител/настойник или ученик) през последните 12 месеца, по общини (%)

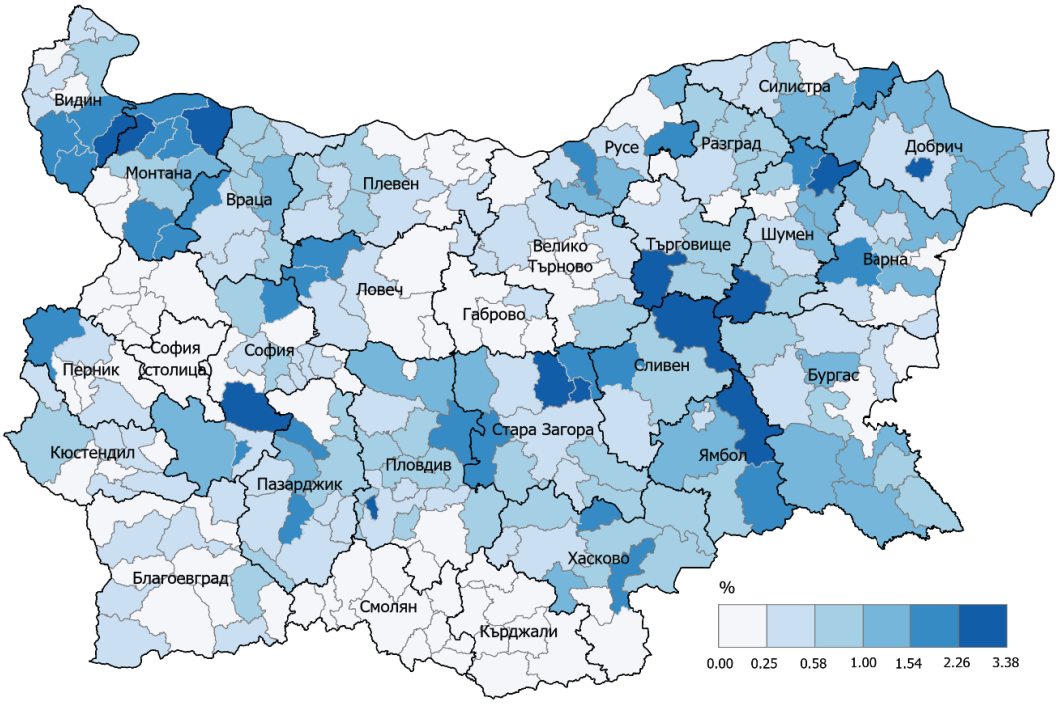

4.4. Индикатор „Относителен дял на лицата, които са декларирали, че техният основен статус в заетостта е „платена работа“ (включително работа на пълен работен ден, непълно работно време, допълнителна работа, самостоятелна заетост, случайна работа или друга работа през последните четири седмици), 20 - 64 години“

Индикаторът варира в границите от 64,81% до 81,98% със средна 74,57% и стандартно отклонение 3,60%. Общините с най-високи стойности (фиг. 4.4, тъмнооранжевите площи) на показателя „Относителен дял на лицата, които са декларирали, че техният основен статус в заетостта е „платена работа“ (включително работа на пълен работен ден, непълно работно време, допълнителна работа, самостоятелна заетост, случайна работа или друга работа през последните четири седмици)“ са: Божурище (81,98%), София (столица) (81,43%), Варна (81,04%), Перник (80,48%) и Бургас (80,36%). Общините с най-ниски стойности (фиг. 4.4, светлооранжевите площи) на индикатора са: Хитрино (65,91%), Никола Козлево (65,80%), Черноочене (65,63%), Крушари (65,41%) и Венец (64,81%).

Фигура 4.4. Относителен дял на лицата, които са декларирали, че техният основен статус в заетостта е „платена работа“ (включително работа на пълен работен ден, непълно работно време, допълнителна работа, самостоятелна заетост, случайна работа или друга работа през последните четири седмици), 20 - 64 години, по общини (%)

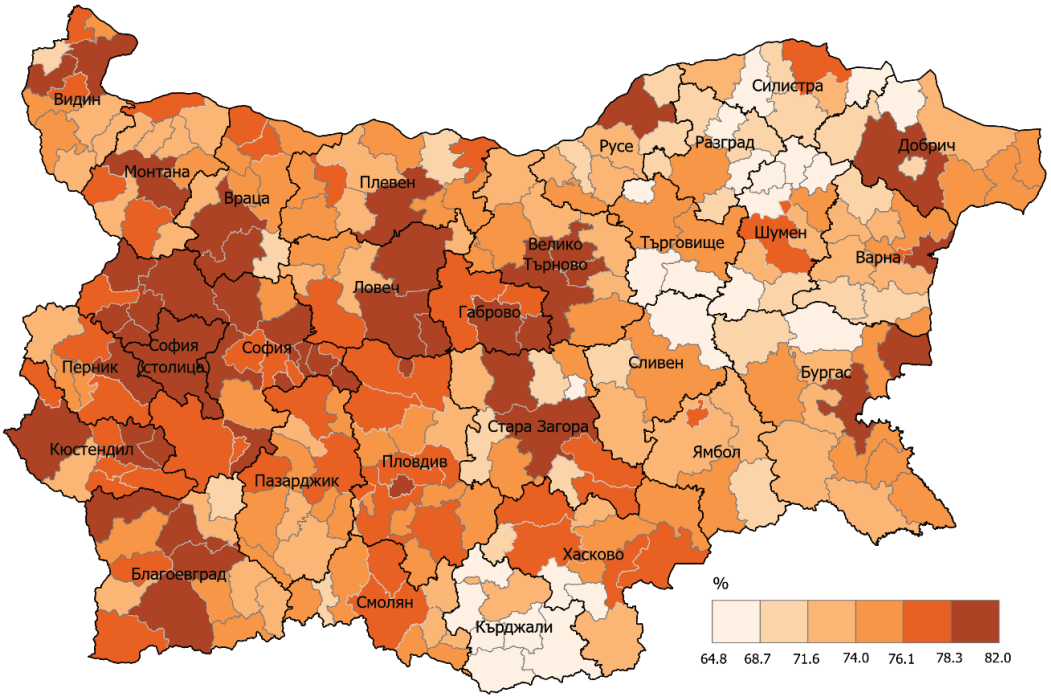

4.5 Индикатор „Относителен дял на незаетите и неучещи младежи на възраст 15 - 29 навършени години“

Индикаторът варира в границите от 0,31% до 21,79% със средна 7,67% и стандартно отклонение 3,75%. Общините с най-високи стойности (фиг. 4.5, тъмнооранжевите площи) на показателя „Относителен дял на незаетите и неучещи младежи на възраст 15 - 29 навършени години“ са: Перущица (21,79%), Мъглиж (18,88%), Николаево (18,54%), Вършец (16,52%) и Болярово (16,21%). Общините с най-ниски стойности (фиг. 4.5, светлооранжевите площи) на индикатора са: Мездра (1,70%), Своге (1,18%), Хаджидимово (1,05%), Марица (0,73%) и Горна Малина (0,31%).

Фигура 4.5. Относителен дял на незаетите и неучещи младежи на възраст 15 - 29 навършени години по общини (%)

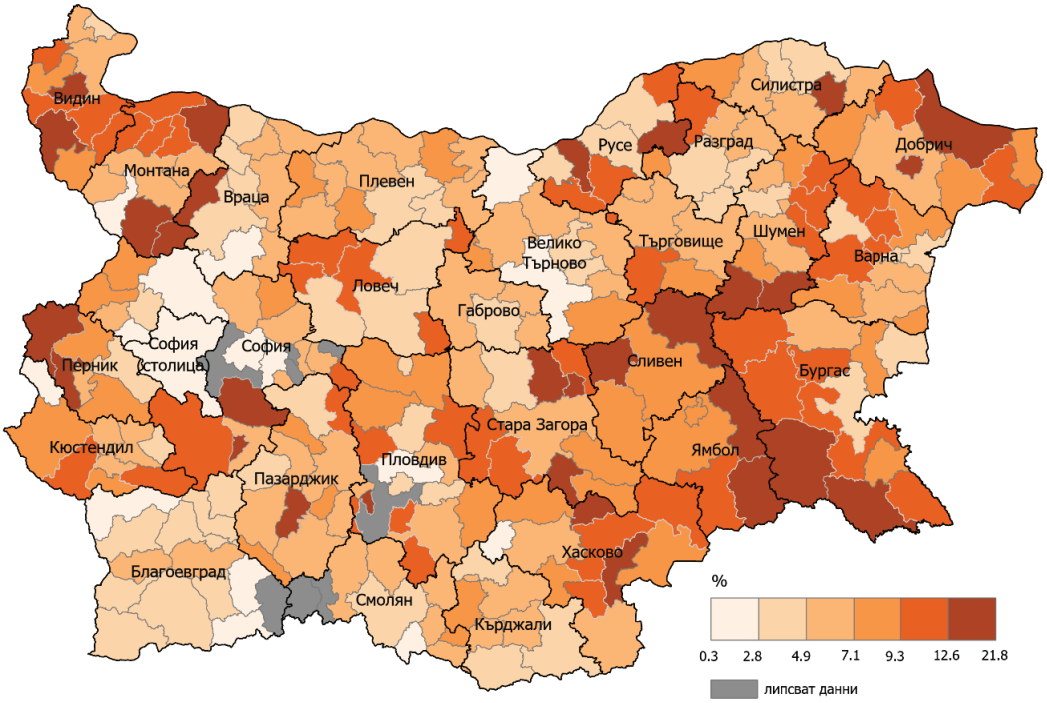

4.6. Индикатор „Относителен дял на лицата, чувствали се дискриминирани поради каквато и да е причина, докато са търсили работа, през последните 12 месеца, 16+“

Индикаторът варира в границите от 2,28% до 39,41% със средна 16,22% и стандартно отклонение 4,69%. Общините с най-високи стойности (фиг. 4.6, тъмнооранжевите площи) на показателя „Относителен дял на лицата, чувствали се дискриминирани поради каквато и да е причина, докато са търсили работа, през последните 12 месеца“ са: Перущица (39,41%), Долна баня (29,89%), Ракитово (28,92%), Ихтиман (27,60%) и Лом (26,41%). Общините с най-ниски стойности (фиг. 4.6, светлооранжевите площи) на индикатора са: Макреш (4,99%), Ковачевци (4,79%), Трекляно (3,75%), Невестино (3,54%) и Бойница (2,28%).

Фигура 4.6. Относителен дял на лицата, чувствали се дискриминирани поради каквато и да е причина, докато са търсили работа, през последните 12 месеца, 16+, по общини (%)

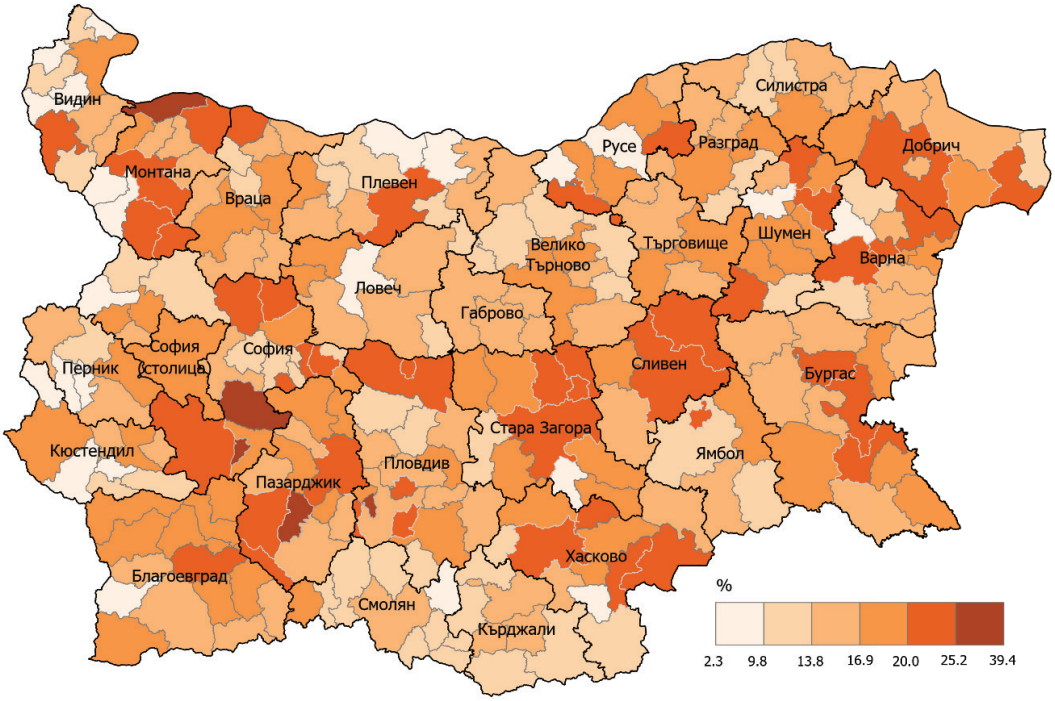

4.7. Индикатор „Относителен дял на лицата в риск от бедност (под 60% от медианния еквивалентен доход след социални трансфери)“

Индикаторът варира в границите от 5,42% до 37,55% със средна 19,10% и стандартно отклонение 5,46%. Общините с най-високи стойности (фиг. 4.7, тъмносините площи) на показателя „Относителен дял на лицата в риск от бедност (под 60% от медианния еквивалентен доход след социални трансфери)“ са: Бойница (37,55%), Невестино (35,99%), Опан (34,93%), Баните (34,7%) и Болярово (31,93%). Общините с най-ниски стойности (фиг. 4.7, светлозелените площи) на индикатора са: Благоевград (8,00%), Пловдив (7,83%), Велико Търново (7,53%), Варна (7,21%) и София (столица) (5,42%).

Фигура 4.7. Относителен дял на лицата в риск от бедност (под 60% от медианния еквивалентен доход след социални трансфери) по общини (%)

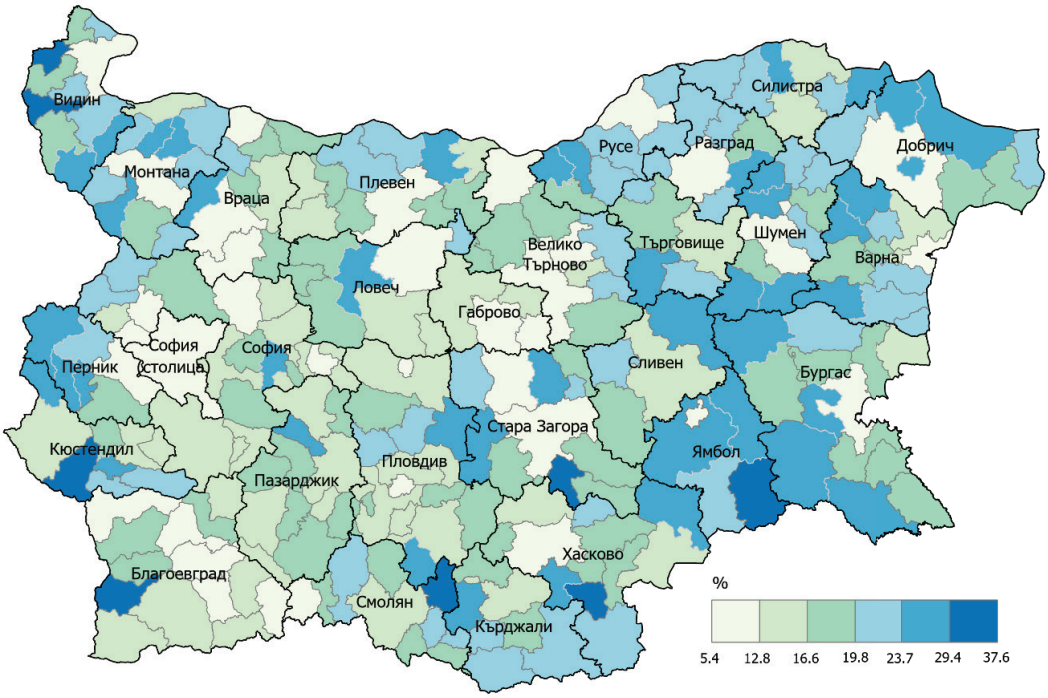

4.8. Индикатор „Относителен дял на лицата, живеещи в домакинства, в които поне едно лице от домакинството си е лягало гладно поради липса на достатъчно средства за храна“

Индикаторът варира в границите от 0,24% до 12,83% със средна 4,89% и стандартно отклонение 1,53%. Общините с най-високи стойности (фиг. 4.8, тъмносините площи) на показателя „Относителен дял на лицата, живеещи в домакинства, в които поне едно лице от домакинството си е лягало гладно поради липса на достатъчно средства за храна“ са: Свищов (12,83%), Кайнарджа (9,52%), Гърмен (8,73%), Благоевград (8,7%) и Велико Търново (8,09%). Общините с най-ниски стойности (фиг. 4.8, светлозелените площи) на индикатора са: Априлци (1,56%), Чипровци (1,41%), Земен (0,89%), Грамада (0,82%) и Опан (0,24%).

Фигура 4.8. Относителен дял на лицата, живеещи в домакинства, в които поне едно лице от домакинството си е лягало гладно поради липса на достатъчно средства за храна, по общини (%)

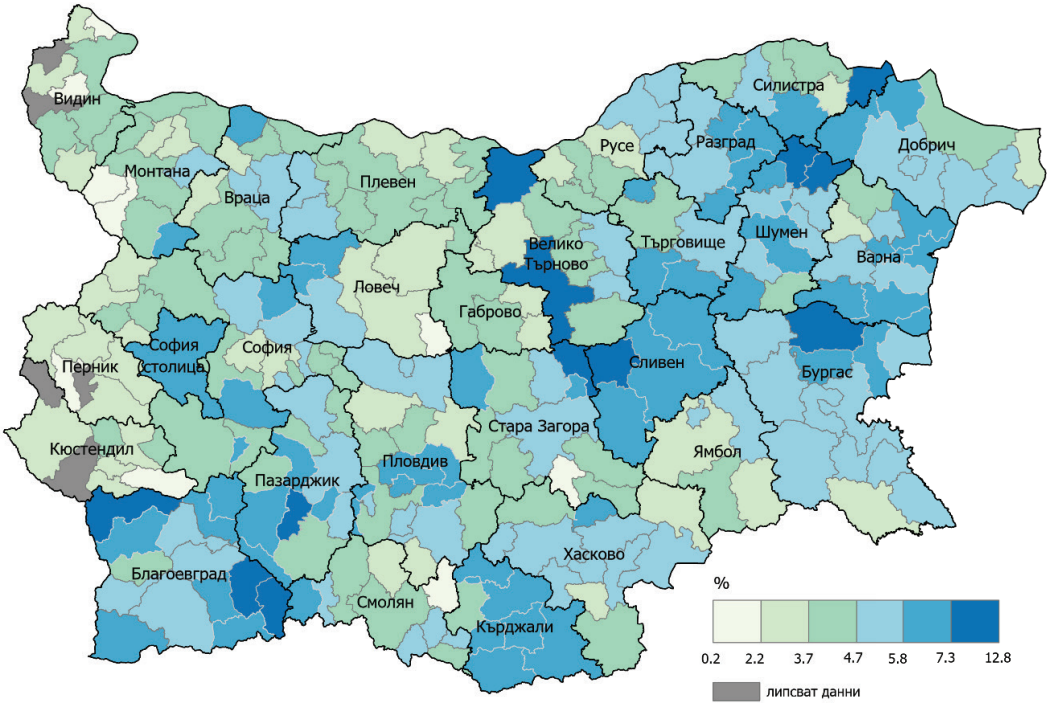

4.9. Индикатор „Относителен дял на хората на възраст 16 и повече години, доволни от финансовото си състояние“

Индикаторът варира в границите от 27,30% до 42,56% със средна 33,42% и стандартно отклонение 2,60%. Общините с най-високи стойности (фиг. 4.9, тъмносините площи) на показателя „Относителен дял на хората на възраст 16 и повече години, доволни от финансовото си състояние“ са: Трекляно (42,56%), Ковачевци (42,01%), Невестино (41,98%), Георги Дамяново (40,09%) и Макреш (39,95%). Общините с най-ниски стойности (фиг. 4.9, светлозелените площи) на индикатора са: Варна (29,08%), София (столица) (28,95%), Нова Загора (28,69%), Долни чифлик (28%) и Белица (27,30%).

Фигура 4.9. Относителен дял на хората на възраст 16 и повече години, доволни от финансовото си състояние, по общини (%)

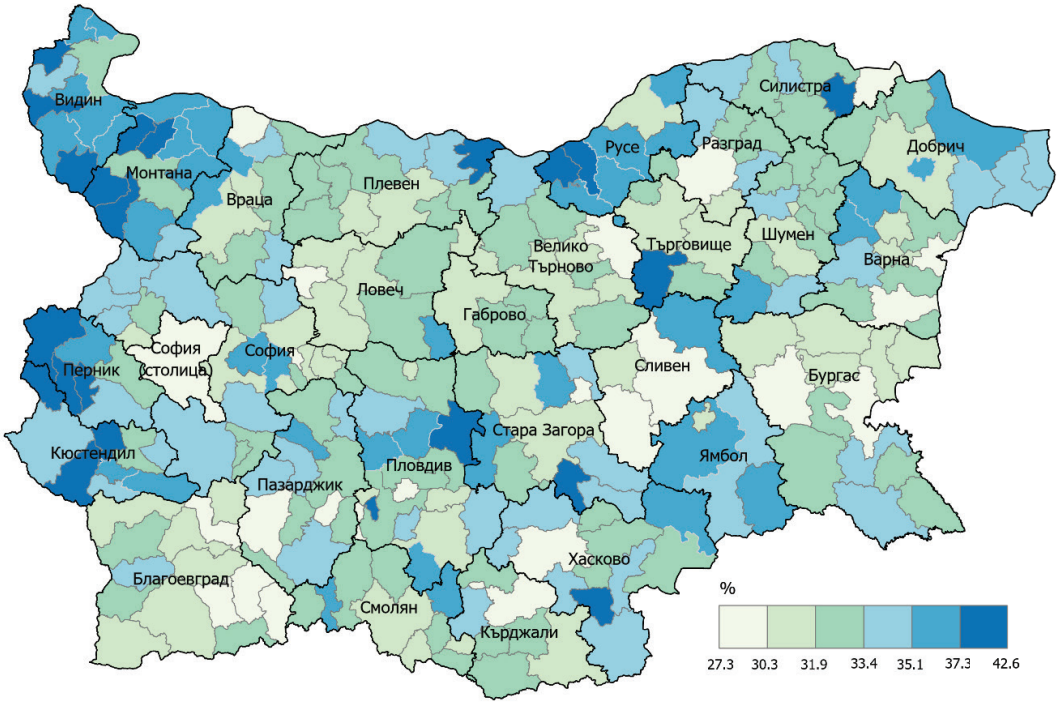

4.10. Индикатор „Относителен дял на лицата, които са се чувствали изключени от обществото“

Индикаторът варира в границите от 2,39% до 21,90% със средна 6,66% и стандартно отклонение 3,08%. Общините с най-високи стойности (фиг. 4.10, тъмносините площи) на показателя „Относителен дял на лицата, които са се чувствали изключени от обществото“ са: Николаево (21,90%), Мъглиж (20,45%), Твърдица (18,14%), Лъки (16,69%) и Черноочене (15,61%). Общините с най-ниски стойности (фиг. 4.10, светлозелените площи) на индикатора са: Чипровци (2,71%), Челопеч (2,70%), Горна Малина (2,66%), Ковачевци (2,60%) и Антон (2,39%).

Фигура 4.10. Относителен дял на лицата, които са се чувствали изключени от обществото, по общини (%)

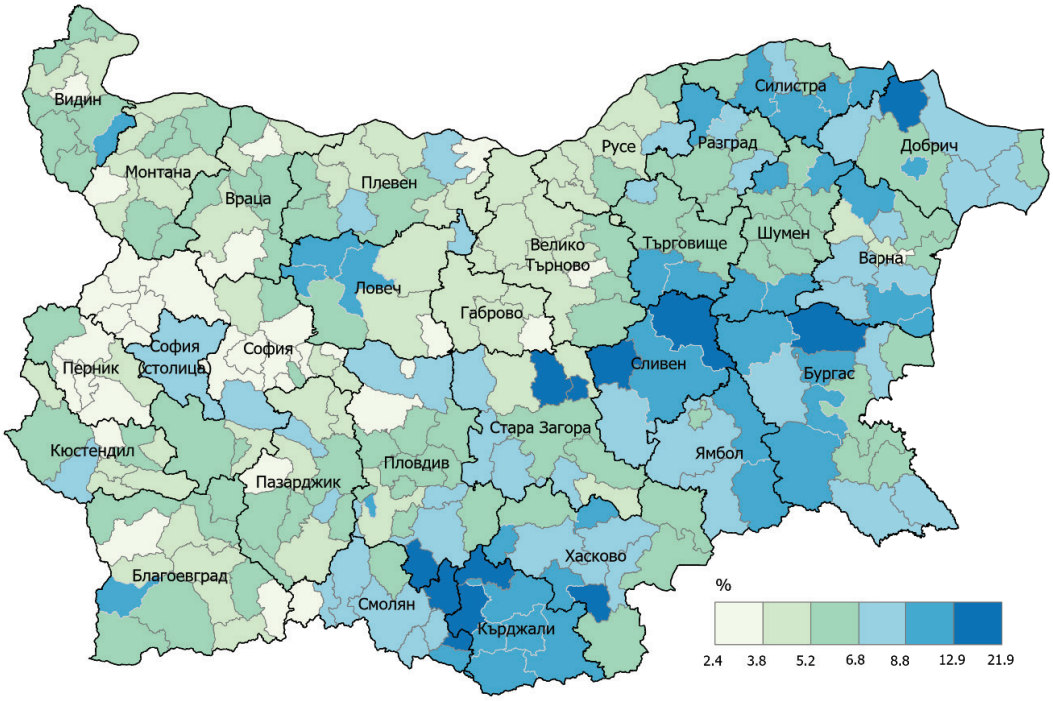

4.11. Индикатор „Относителен дял на лицата, декларирали наличие на дългогодишно ограничение в ежедневните дейности поради здравословен проблем“

Индикаторът варира в границите от 8,24% до 26,74% със средна 14,25% и стандартно отклонение 3,33%. Общините с най-високи стойности (фиг. 4.11, тъмнолилавите площи) на показателя „Относителен дял на лицата, декларирали наличие на дългогодишно ограничение в ежедневните дейности поради здравословен проблем“ са: Бойница (26,74%), Невестино (25,3%), Трекляно (24,42%), Макреш (24,4%) и Опан (23,86%). Общините с най-ниски стойности (фиг. 4.10, светлолилавите площи) на индикатора са: Доспат (9,39%), Руен (9,11%), Сатовча (8,98%), Благоевград (8,81%) и Гърмен (8,24%).

Фигура 4.11. Относителен дял на лицата, декларирали наличие на дългогодишно ограничение в ежедневните дейности поради здравословен проблем, по общини (%)

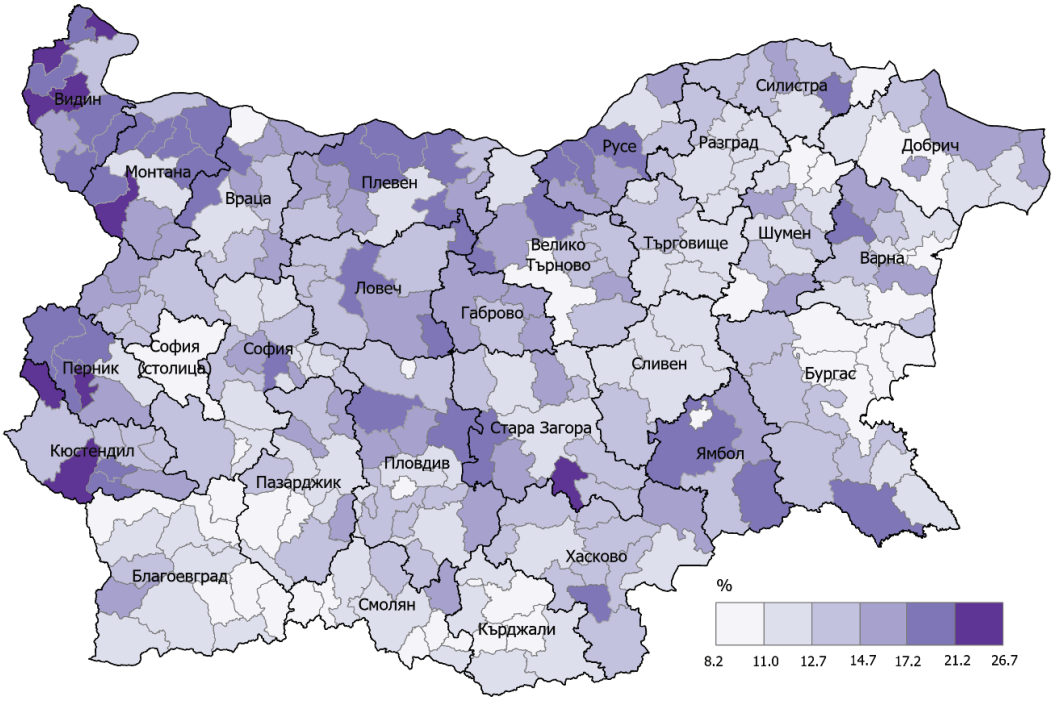

4.12. Индикатор „Относителен дял на населението на възраст 16 и повече години, което е декларирало неудовлетворени нужди от медицинска помощ поради една от следните причини: „Финансови причини", „Списък на чакащите" и „Твърде далеч за пътуване" (трите категории са натрупани)"

Индикаторът варира в границите от 0,40% до 4,77% със средна 1,32% и стандартно отклонение 0,70%. Общините с най-високи стойности (фиг. 4.12, тъмнолилавите площи) на показателя „Относителен дял на населението на възраст 16 и повече години, което е декларирало неудовлетворени нужди от медицинска помощ поради една от следните причини: „Финансови причини", „Списък на чакащите" и „Твърде далеч за пътуване" са: Николаево (4,77%), Мъглиж (4,45%), Твърдица (3,83%), Лъки (3,55%) и Черноочене (3,38%). Общините с най-ниски стойности (фиг. 4.12, светлолилавите площи) на индикатора са: Горна Малина (0,47%), Белослав (0,47%), Априлци (0,43%), Челопеч (0,42%) и Антон (0,40%).

Фигура 4.12. Относителен дял на населението на възраст 16 и повече години, което е декларирало неудовлетворени нужди от медицинска помощ поради една от следните причини: „Финансови причини", „Списък на чакащите" и „Твърде далеч за пътуване" (трите категории са натрупани), по общини (%)

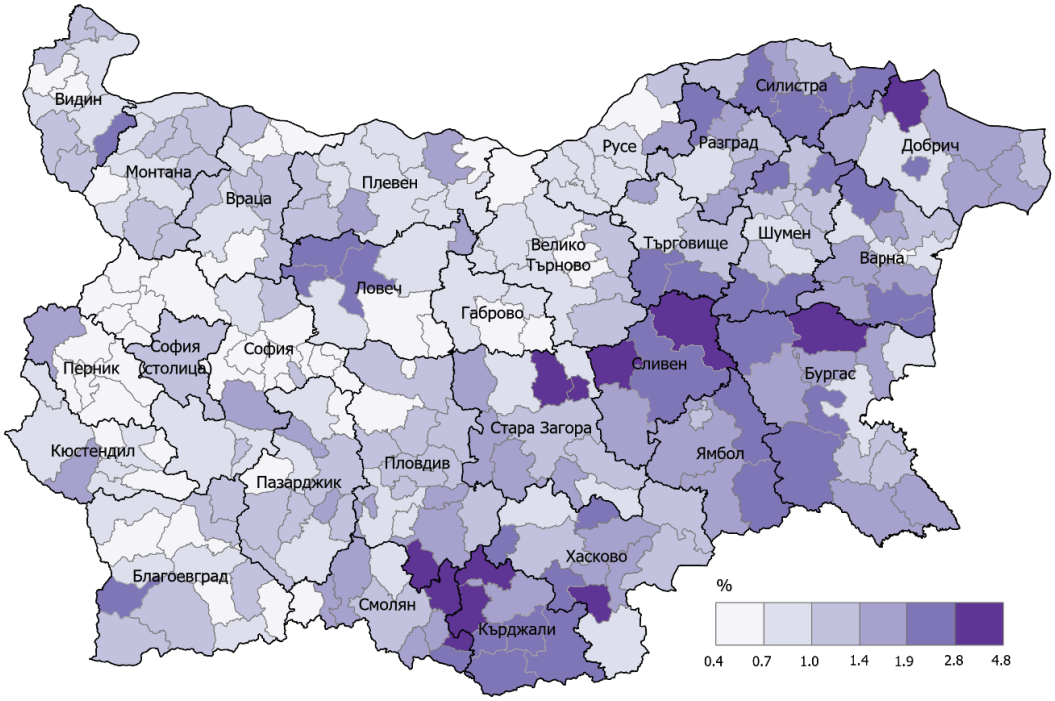

4.13. Индикатор „Относителен дял на лицата, чувствали се дискриминирани поради каквато и да е причина при достъп до здравни услуги, през последните 12 месеца, 16+“

Индикаторът варира в границите от 0,32% до 4,27% със средна 1,03% и стандартно отклонение 0,53%. Общините с най-високи стойности (фиг. 4.13, тъмнолилавите площи) на показателя „Относителен дял на лицата, чувствали се дискриминирани поради каквато и да е причина при достъп до здравни услуги, през последните 12 месеца“ са: Перущица (4,27%), Николаево (3,13%), Ихтиман (2,89%), Долна баня (2,78%) и Мъглиж (2,64%). Общините с най-ниски стойности (фиг. 4.13, светлолилавите площи) на индикатора са: Бойница (0,35%), Хитрино (0,34%), Баните (0,34%), Черноочене (0,33%) и Кирково (0,32%).

Фигура 4.13. Относителен дял на лицата, чувствали се дискриминирани поради каквато и да е причина при достъп до здравни услуги, през последните 12 месеца, 16+, по общини (%)

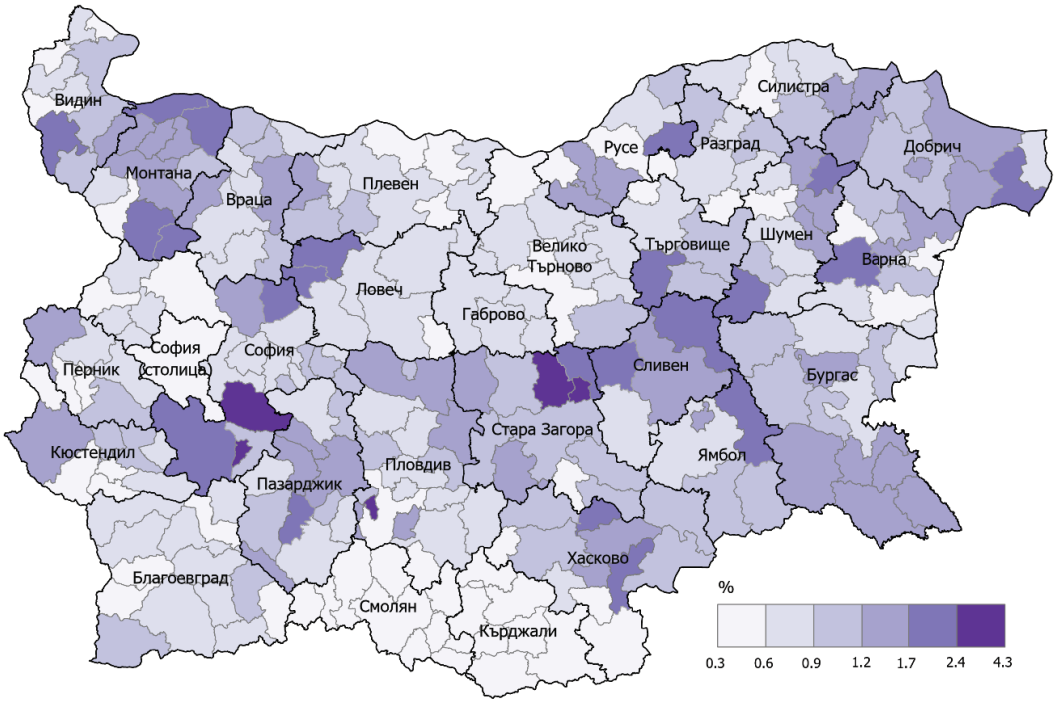

4.14. Индикатор „Относителен дял на лицата, живеещи в лоши жилищни условия (в прекалено тъмно жилище или жилище с течащ покрив/мокри стени, под или без баня/душ или без тоалетна в жилището)“

Индикаторът варира в границите от 6,85% до 43,17% със средна 21,90% и стандартно отклонение 8,17%. Общините с най-високи стойности (фиг. 4.14, тъмнооранжевите площи) на показателя „Относителен дял на лицата, живеещи в лоши жилищни условия (в прекалено тъмно жилище или жилище с течащ покрив/мокри стени, под или без баня/душ или без тоалетна в жилището)“ са: Чупрене (43,17%), Ружинци (41,32%), Мъглиж (40,49%), Бойница (40,28%) и Добрич-селска (39,44%). Общините с най-ниски стойности (фиг. 4.14, светлооранжевите площи) на индикатора са: Трявна (7,87%), Бургас (7,71%), Пловдив (7,49%), Варна (7,10%) и Добрич (6,85%).

Фигура 4.14. Относителен дял на лицата, живеещи в лоши жилищни условия (в прекалено тъмно жилище или жилище с течащ покрив/мокри стени, под или без баня/душ или без тоалетна в жилището), по общини (%)

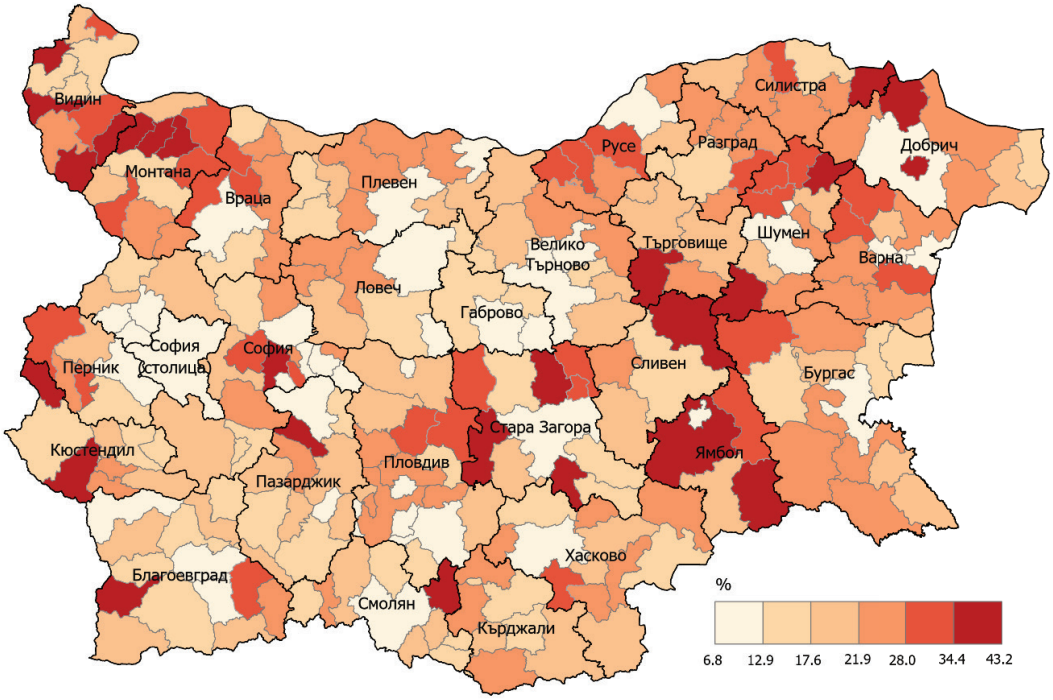

4.15. Индикатор „Относителен дял на лицата, живеещи в домакинства без тоалетна, душ или баня в жилището“

Индикаторът варира в границите от 5,07% до 31,20% със средна 16,03% и стандартно отклонение 5,18%. Общините с най-високи стойности (фиг. 4.15, тъмнооранжевите площи) на показателя „Относителен дял на лицата, живеещи в домакинства без тоалетна, душ или баня в жилището“ са: Мъглиж (31,20%), Кайнарджа (31,13%), Никола Козлево (29,79%), Котел (29,63%) и Върбица (29,14%). Общините с най-ниски стойности (фиг. 4.15, светлооранжевите площи) на индикатора са: Перник (7,13%), Копривщица (7,02%), Габрово (6,55%), Априлци (5,36%) и Трявна (5,07%).

Фигура 4.15. Относителен дял на лицата, живеещи в домакинства без тоалетна, душ или баня в жилището, по общини (%)

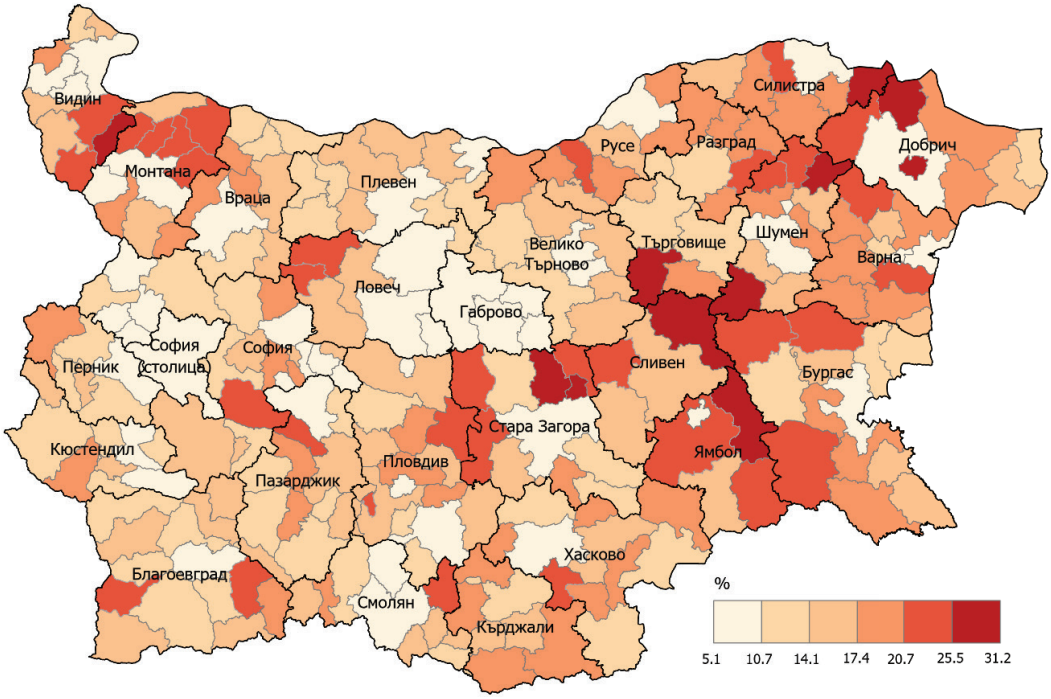

4.16. Индикатор „Относителен дял на лицата, живеещи в домакинство, което не разполага с минималния брой стаи съгласно европейската дефиниция за пренаселеност“

Индикаторът варира в границите от 12,15% до 49,57% със средна 29,29% и стандартно отклонение 6,10%. Общините с най-високи стойности (фиг. 4.16, тъмнооранжевите площи) на показателя „Относителен дял на лицата, живеещи в домакинство, което не разполага с минималния брой стаи съгласно европейската дефиниция за пренаселеност“ са: Перущица (49,57%), Долна баня (43,84%), Ихтиман (42,98%), Кричим (40,94%) и Ракитово (40,54%). Общините с най-ниски стойности (фиг. 4.16, светлооранжевите площи) на индикатора са: Макреш (14,45%), Бойница (14,15%), Ново село (13,72%), Ковачевци (13,02%) и Георги Дамяново (12,15%).

Фигура 4.16. Относителен дял на лицата, живеещи в домакинство, което не разполага с минималния брой стаи съгласно европейската дефиниция за пренаселеност, по общини (%)

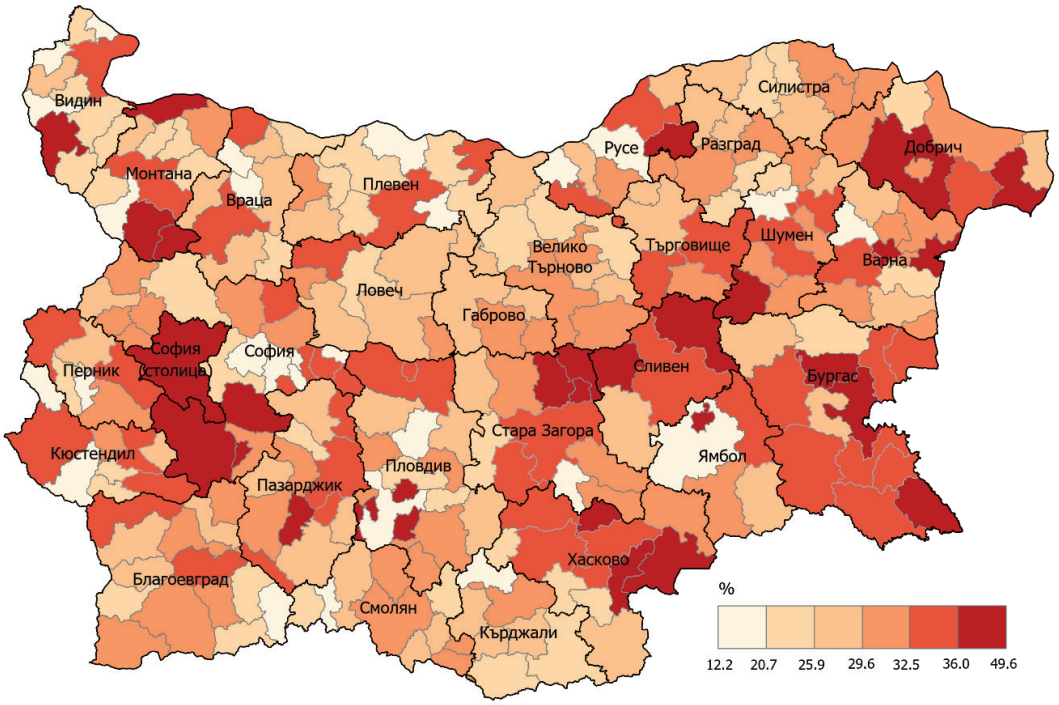

4.17. Индикатор „Относителен дял на лицата, чувствали се дискриминирани поради каквато и да е причина, докато са търсили жилище, през последните 5 години, 16+“

Индикаторът варира в границите от 0,15% до 6,68% със средна 1,93% и стандартно отклонение 1,09%. Общините с най-високи стойности (фиг. 4.17, тъмнооранжевите площи) на показателя „Относителен дял на лицата, чувствали се дискриминирани поради каквато и да е причина, докато са търсили жилище, през последните 5 години“ са: Кайнарджа (6,68%), Върбица (5,61%), Белица (4,99%), Венец (4,98%) и Каолиново (4,87%). Общините с най-ниски стойности (фиг. 4.17, светлооранжевите площи) на индикатора са: Свищов (0,31%), Русе (0,31%), Варна (0,28%), София (столица) (0,25%) и Велико Търново (0,15%).

Фигура 4.17. Относителен дял на лицата, чувствали се дискриминирани поради каквато и да е причина, докато са търсили жилище, през последните 5 години, 16+, по общини (%)

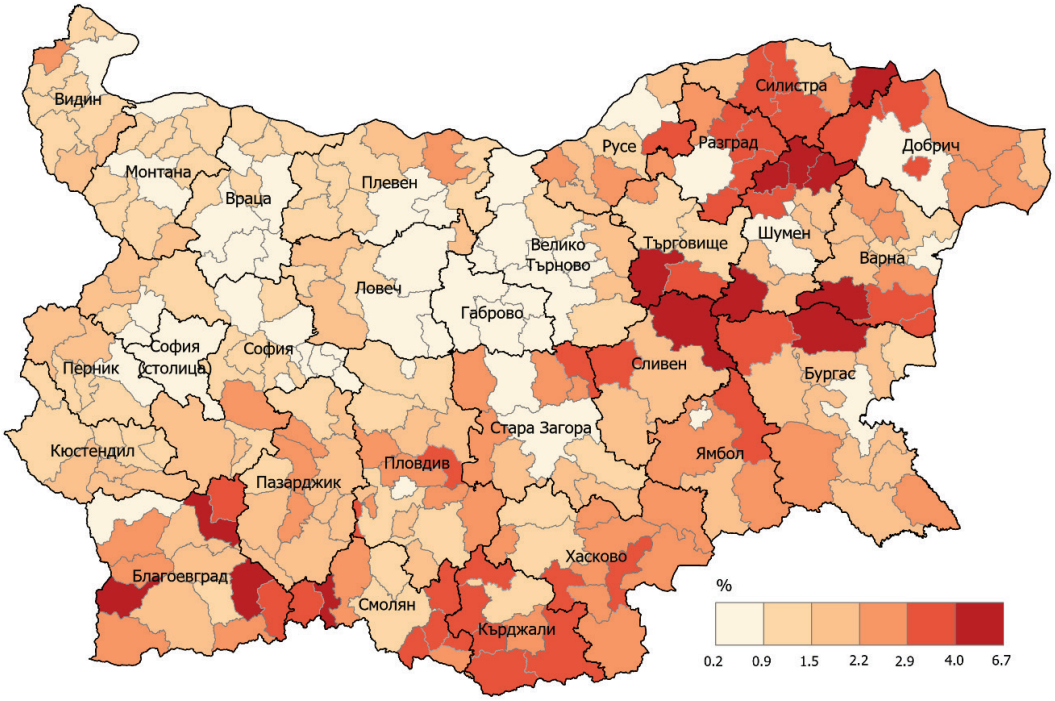

4.18. Индикатор „Относителен дял на лицата, преживели тормоз, основан на омраза, поради каквато и да е причина, през последните 12 месеца (сред всички 5 действия)“

Индикаторът варира в границите от 0,60% до 1,61% със средна 1,08% и стандартно отклонение 0,18%. Общините с най-високи стойности (фиг. 4.18, тъмносините площи) на показателя „Относителен дял на лицата, преживели тормоз, основан на омраза, поради каквато и да е причина, през последните 12 месеца (сред всички 5 действия)“ са: Челопеч (1,61%), Трекляно (1,60%), Антон (1,45%), Ковачевци (1,43%) и Сопот (1,41%). Общините с най-ниски стойности (фиг. 4.18, светлосините площи) на индикатора са: Върбица (0,70%), Крушари (0,67%), Венец (0,63%), Никола Козлево (0,61%) и Каолиново (0,60%).

Фигура 4.18. Относителен дял на лицата, преживели тормоз, основан на омраза, поради каквато и да е причина, през последните 12 месеца (сред всички 5 действия), по общини (%)

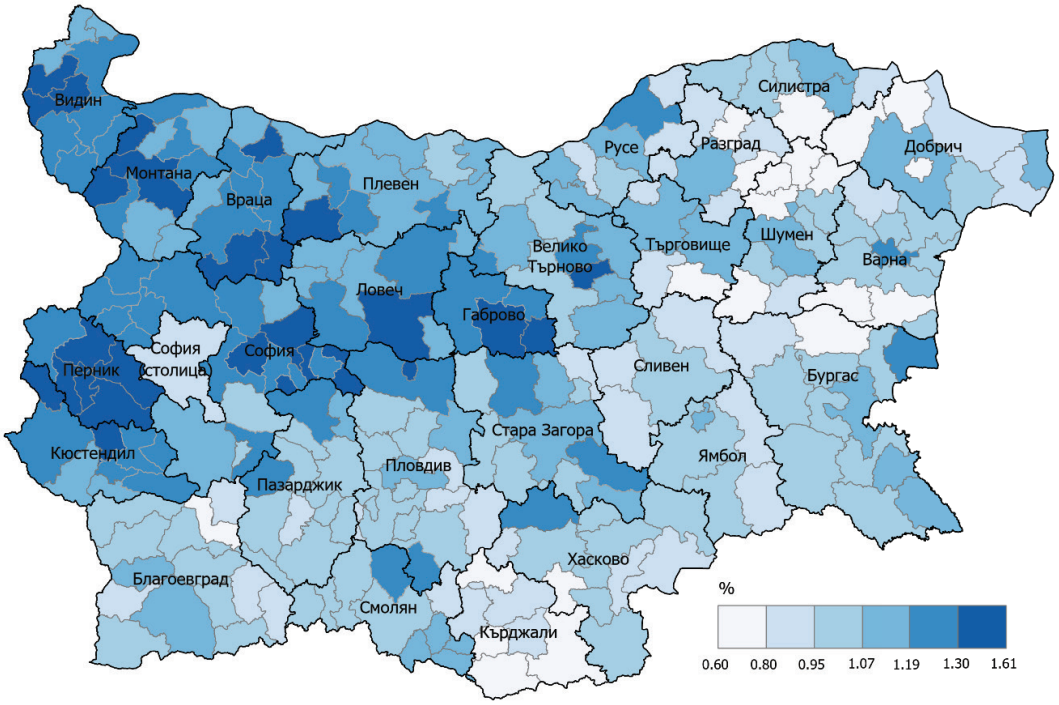

4.19. Индикатор „Относителен дял на лицата на 16 и повече години, преживели физическо нападение (напр. били са удряни, бутани или ритани), поради каквато и да е причина, през последните 12 месеца“

Индикаторът варира в границите от 0,10% до 0,22% със средна 0,14% и стандартно отклонение 0,01%. Общините с най-високи стойности (фиг. 4.19, тъмносините площи) на показателя „Относителен дял на лицата на 16 и повече години, преживели физическо нападение (напр. били са удряни, бутани или ритани), поради каквато и да е причина, през последните 12 месеца“ са: Ценово (0,22%), Баните (0,17%), Неделино (0,17%), Рудозем (0,17%) и Брусарци (0,17%). Общините с най-ниски стойности (фиг. 4.19, светлосините площи) на индикатора са: Кайнарджа (0,11%), Гурково (0,11%), Сатовча (0,10%), Черноочене (0,10%) и Дулово (0,10%).

Фигура 4.19. Относителен дял на лицата на 16 и повече години, преживели физическо нападение (напр. били са удряни, бутани или ритани), поради каквато и да е причина, през последните 12 месеца, по общини (%)

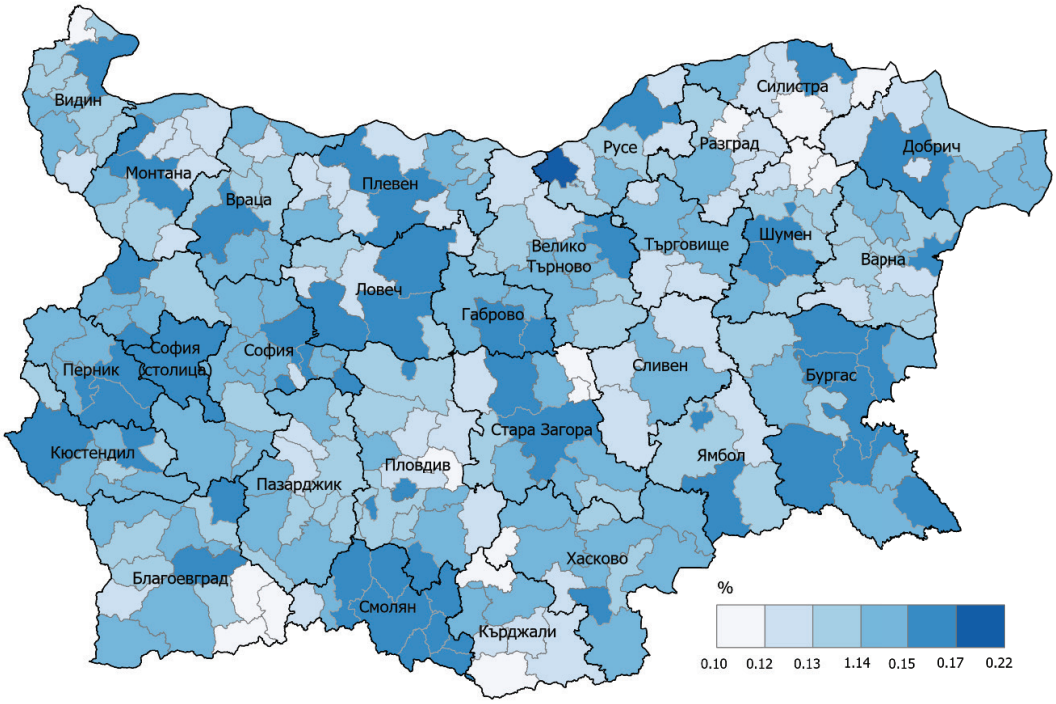

4.20. Индикатор „Относителен дял на лицата, чувствали се дискриминирани през последните 12 месеца в която и да е от областите, обект на изследване, и са съобщили за последния случай на дискриминация“

Индикаторът варира в границите от 0,14% до 4,55% със средна 1,14% и стандартно отклонение 0,63%. Общините с най-високи стойности (фиг. 4.20, тъмнозелените площи) на показателя „Относителен дял на лицата, чувствали се дискриминирани през последните 12 месеца в която и да е от областите, обект на изследване, и са съобщили за последния случай на дискриминация“ са: Сатовча (4,55%), Садово (4,31%), Черноочене (3,65%), Доспат (3,25%) и Антон (3,19%). Общините с най-ниски стойности (фиг. 4.20, светлозелените площи) на индикатора са: Ковачевци (0,24%), Невестино (0,23%), Трекляно (0,19%), Баните (0,18%) и Бойница (0,14%).

Фигура 4.20. Относителен дял на лицата, чувствали се дискриминирани през последните 12 месеца в която и да е от областите, обект на изследване, и са съобщили за последния случай на дискриминация, по общини (%)

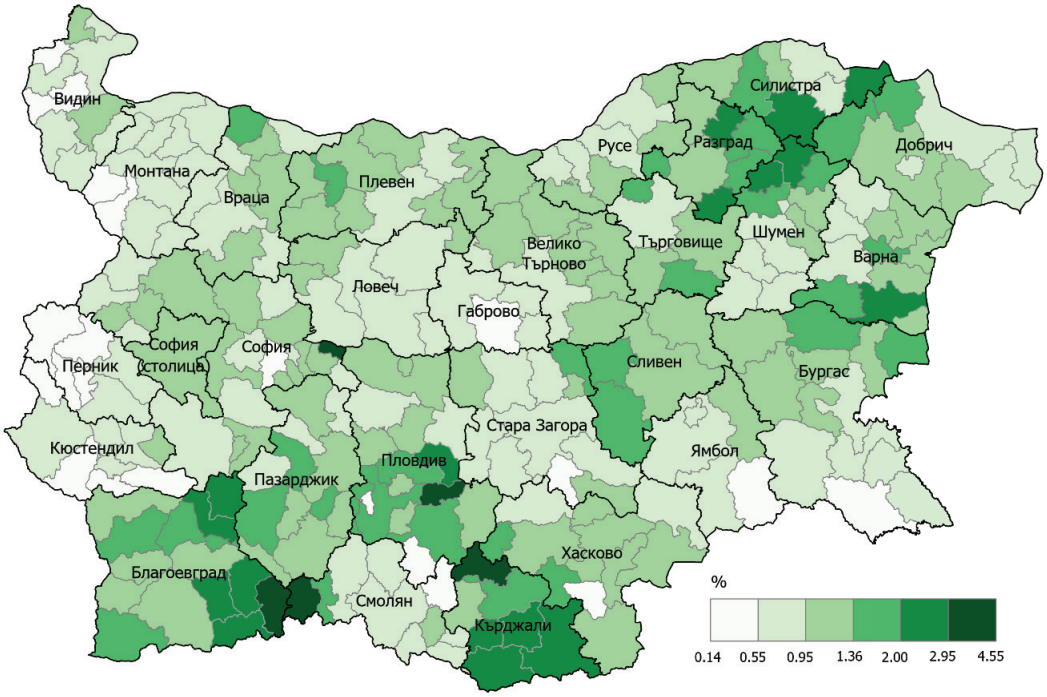

5. Заключение

Изпълнявайки основната цел на този доклад да бъдат осигурени оценки за ключовите показатели за „уязвимост“ на възможно най-високо ниво на дезагрегиране, беше предоставена солидна основа за адекватни и добре насочени местни политики по въпросите, свързани с бедността, социалното изключване, дискриминацията, тормоза и насилието в Република България.

Поради ограниченията на представителното изследване оценката на показателите на най-ниско териториално равнище (община) се осъществи благодарение на специфичните възможности, които предоставят методите за оценка на характеристики за малки подсъвкупности. Последните бяха имплементирани под формата на композитна (комбинирана) оценка, базирана на претеглената средна от директна оценка и регресионна (синтетична) оценка на ниво община (LAU1). Този подход осигури оценки дори и за общините, за които нямаше единици, включени в извадката на изследването: Сухиндол, Бойница, Грамада, Трекляно, Ковачевци, Алфатар, Копривщица и Чавдар. За по-доброто възприемане на резултатите от приложението на методите за оценка на характеристики за малки подсъвкупности индикаторите за „уязвимост“ бяха представени визуално с помощта на картограми, които ясно изобразяват най-високите и най-ниските стойности на тези индикатори и отчетливо дефинират конкретните цели за бъдещи политики на местно равнище

6. Използвана литература

Asian Development Bank (2020). Introduction to small area estimation techniques (a practical guide for national statistics offices). ADB.

Draper, N. and Smith, H. (1981). Applied Regression Analysis, 2nd edition, New York: John Wiley & Sons, Inc.

EURAREA Consortium (2015). Enhancing small area estimation techniques to meet European needs.

European Union (2019). Guidelines on small area estimation for city statistics and other functional geographies. Publications Office of the European Union.

Markov, D. and Kuneva, L. (2019). Overview of data and indicators for monitoring „vulnerability“ of groups at risk in Bulgaria, National Statistical Institute (report developed under BGLD-3.001-0001 Project „Novel Approaches to Generating Data on hard-to-reach populations at risk of violation of their rights“).

Naydenov, A. (2009). Small area estimation of unemployment rates in Bulgaria (PhD Thesis). UNWE Publishing complex.

Rao, J. N. K. and Molina, I. (2015). Small area estimation. John Wiley & Sons.

ПРИЛОЖЕНИЯ

ПРИЛОЖЕНИЕ 1

Регресионни коефициенти[1] между зависимите променливи (в редовете) и факторите (в колоните)

	(Конст.)	X_(1,d)	X_(2,d)	X_(3,d)	X_(4,d)	X_(5,d)	X_(6,d)	X_(7,d)	X_(8,d)	X_(9,d)	X_(10,d)	X_(11,d)	X_(12,d)	X_(13,d)	X_(14,d)	X_(15,d)	X_(16,d)	X_(17,d)	X_(18,d)	X_(19,d)	X_(20,d)	X_(21,d)	X_(22,d)	X_(23,d)	X_(24,d)
$\widehat{V}_{1.1,d}$				0,219																			-0,042		
$\widehat{T}_{1.1,d}$				0,226									0,013												
$\widehat{V}_{1.2,d}$					0,239		-0,085															0,153	0,060		
$\widehat{T}_{1.2,d}$					0,800															-0,024					
$\widehat{V}_{1.3,d}$											0,022														
$\widehat{T}_{1.3,d}$						0,375	0,613			-0,069				0,316			-0,223				0,739				0,085
$\widehat{V}_{2.1,d}$					0,343	0,932	0,546	0,158	0,063											-0,185	-0,756		-0,186		
$\widehat{T}_{2.1,d}$		0,158			0,665	0,951	0,805	0,156												-0,096					
$\widehat{V}_{2.2,d}$											0,060		-0,018			0,049					0,346		0,111		
$\widehat{T}_{2.2,d}$		0,131			0,932																				
$\widehat{V}_{2.3,d}$					0,193						0,075					-0,049									
$\widehat{T}_{2.3,d}$					0,821							-0,050		0,454							1,122	0,585			
$\widehat{V}_{3.1,d}$															-0,061						1,943	1,853	0,765	0,290	
$\widehat{T}_{3.1,d}$		1,000	1,000																						
$\widehat{V}_{3.2,d}$					0,671												-0,067			0,336					
$\widehat{T}_{3.2,d}$		0,944	1,038								-0,026						0,021				0,113	0,072			-0,013
$\widehat{V}_{3.3,d}$		0,947		-0,697							0,344														-0,167
$\widehat{T}_{3.3,d}$		1,000	1,000	1,000																					
$\widehat{V}_{3.4,d}$																					4,910				0,235
$\widehat{T}_{3.4,d}$		1,000	1,000	-1,000																					
$\widehat{V}_{4.1,d}$								0,393																	
$\widehat{T}_{4.1,d}$		0,958	0,972	-0,937						-0,044		-0,017		0,172				0,085							
$\widehat{V}_{4.2,d}$																					1,084				0,034
$\widehat{T}_{4.2,d}$		1,000	1,000	-1,000																					
$\widehat{V}_{4.3,d}$											0,043													0,016	
$\widehat{T}_{4.3,d}$			0,771	-0,831									0,278	1,039		-0,411				0,876					0,477
$\widehat{V}_{5.1,d}$											0,559		0,185	0,410								1,273			
$\widehat{T}_{5.1,d}$		1,000	1,000																						
$\widehat{V}_{5.2,d}$					0,731						0,405		0,084					-0,288			1,168	0,905			
$\widehat{T}_{5.2,d}$		1,000	1,000																						

Регресионни коефициенти[1] **между зависимите променливи** (в редовете) **и факторите** (в колоните)

(Продължение и край)

$\widehat{V}_{5.3,d}$						0,631					0,450	0,161										1,040				
$\widehat{T}_{5.3,d}$		1,000	1,000																							
$\widehat{V}_{5.4,d}$																						0,023				
$\widehat{T}_{5.4,d}$														0,305												
$\widehat{V}_{6.2,d}$																									0,051	
$\widehat{T}_{6.2,d}$		1,000	1,000	-1,000																						
$\widehat{V}_{6.3,d}$															0,005											
$\widehat{T}_{6.3,d}$		1,000	1,000	-1,000																						
$\widehat{V}_{7.1,d}$																0,013										
$\widehat{T}_{7.1,d}$								0,125			0,164					-0,065										

[1] Статистически значими при риск за грешка 0,05 и закръглени до 3-тия знак след десетичната запетая.

ПРИЛОЖЕНИЕ 2

Съкращения на индикаторите за „уязвимост“, използвани в ПРИЛОЖЕНИЯ 3 и 4

Индикатор 1.1.	Относителен дял на децата на възраст от 3 до възрастта за започване на задължително начално образование (6), които посещават предучилищно образование
Индикатор 1.2.	Относителен дял на лицата на възраст 18 - 24 години, които са завършили най-много основно образование и не участват повече в образование или обучение
Индикатор 1.3.	Относителен дял на лицата, чувствали се дискриминирани по каквато и да е причина при контакт с училищните власти (като родител/настойник или ученик) през последните 12 месеца
Индикатор 2.1.	Относителен дял на лицата, които са декларирали, че техният основен статус в заетостта е „платена работа“ (включително работа на пълен работен ден, непълно работно време, допълнителна работа, самостоятелна заетост, случайна работа или друга работа през последните четири седмици), 20 - 64 години
Индикатор 2.2.	Относителен дял на незаетите и неучещи младежи на възраст 15 - 29 навършени години
Индикатор 2.3.	Относителен дял на лицата, чувствали се дискриминирани поради каквато и да е причина, докато са търсили работа, през последните 12 месеца, 16+ години
Индикатор 3.1.	Относителен дял на лицата в риск от бедност (под 60% от медианния еквивалентен доход след социални трансфери)
Индикатор 3.2.	Относителен дял на лицата, живеещи в домакинства, в които поне едно лице от домакинството си е лягало гладно поради липса на достатъчно средства за храна
Индикатор 3.3.	Относителен дял на хората на възраст 16 и повече години, доволни от финансовото си състояние
Индикатор 3.4.	Относителен дял на лицата, които са се чувствали изключени от обществото
Индикатор 4.1.	Относителен дял на лицата, декларирали наличие на дългогодишно ограничение в ежедневните дейности поради здравословен проблем
Индикатор 4.2.	Относителен дял на населението на възраст 16 и повече години, което е декларирало неудовлетворени нужди от медицинска помощ поради една от следните причини: „Финансови причини“, „Списък на чакащите“ и „Твърде далеч за пътуване“ (трите категории са натрупани)
Индикатор 4.3.	Относителен дял на лицата, чувствали се дискриминирани поради каквато и да е причина при достъп до здравни услуги през последните 12 месеца, 16+ години
Индикатор 5.1.	Относителен дял на лицата, живеещи в лоши жилищни условия (в прекалено тъмно жилище или жилище с течащ покрив/мокри стени, под или без баня/душ, или без тоалетна в жилището)

(Продължение и край)

Индикатор 5.2.	Относителен дял на лицата, живеещи в домакинства без тоалетна, душ или баня в жилището
Индикатор 5.3.	Относителен дял на лицата, живеещи в домакинство, което не разполага с минималния брой стаи съгласно Европейската дефиниция за пренаселеност
Индикатор 5.4.	Относителен дял на лицата, чувствали се дискриминирани поради каквато и да е причина, докато са търсили жилище, през последните 5 години, 16+ години
Индикатор 6.1.	Относителен дял на лицата, преживяли тормоз, основан на омраза, поради каквато и да е причина през последните 12 месеца (сред всички 5 действия)
Индикатор 6.2.	Относителен дял на лицата на 16 и повече години, преживяли физическо нападение (напр. били са удряни, бутани или ритани) поради каквато и да е причина, през последните 12 месеца
Индикатор 7.1.	Относителен дял на лицата, чувствали се дискриминирани през последните 12 месеца, в която и да е от областите, обект на изследване, и са съобщили за последния случай на дискриминация

ПРИЛОЖЕНИЕ 3

Оценки на индикаторите за „уязвимост“ за малки подсъвкупности - общини (LAU1)

Област	Община	Индикатор 1.1	Индикатор 1.2	Индикатор 1.3	Индикатор 2.1	Индикатор 2.2	Индикатор 2.3	Индикатор 3.1	Индикатор 3.2	Индикатор 3.3	Индикатор 3.4	Индикатор 4.1	Индикатор 4.2	Индикатор 4.3	Индикатор 5.1	Индикатор 5.2	Индикатор 5.3	Индикатор 5.4	Индикатор 6.2	Индикатор 6.3	Индикатор 7.1
Благоевград	Банско	83.88%	16.18%	0.17%	79.07%	5.85%	21.17%	12.61%	5.65%	31.37%	4.46%	11.77%	0.77%	0.77%	8.66%	9.63%	35.05%	1.67%	0.98%	0.16%	1.25%
Благоевград	Белица	72.14%	23.42%	0.20%	72.47%	3.44%	16.98%	17.62%	7.26%	27.30%	6.30%	9.67%	1.27%	0.58%	19.18%	17.21%	27.68%	4.99%	0.79%	0.14%	2.77%
Благоевград	Благоевград	88.13%	17.90%	0.22%	78.77%	2.83%	19.47%	8.00%	8.70%	30.67%	5.23%	8.81%	0.83%	0.68%	10.09%	12.27%	35.24%	0.35%	0.98%	0.15%	1.24%
Благоевград	Гоце Делчев	77.99%	16.02%	0.10%	76.11%	3.09%	19.38%	12.21%	6.39%	29.12%	3.88%	9.64%	0.65%	0.66%	12.33%	11.63%	30.21%	1.43%	1.01%	0.14%	2.43%
Благоевград	Гърмен	69.08%	23.57%	0.96%	72.60%	2.12%	19.00%	16.30%	8.73%	29.39%	5.90%	8.24%	1.21%	1.10%	28.87%	24.00%	25.47%	4.54%	0.84%	0.11%	2.95%
Благоевград	Кресна	69.51%	19.65%	0.04%	77.49%	5.86%	14.21%	19.11%	4.47%	34.40%	4.60%	14.40%	0.91%	0.63%	15.25%	12.30%	29.46%	2.61%	1.08%	0.14%	1.34%
Благоевград	Петрич	74.78%	19.01%	0.51%	78.19%	4.23%	18.83%	15.36%	5.93%	31.86%	5.87%	11.30%	1.13%	1.00%	18.15%	15.43%	31.91%	2.48%	1.05%	0.14%	1.38%
Благоевград	Разлог	75.80%	14.42%	0.40%	79.28%	3.14%	19.98%	12.47%	5.24%	31.72%	4.11%	11.72%	0.70%	0.90%	15.49%	12.65%	30.63%	1.66%	1.06%	0.14%	1.41%
Благоевград	Сандански	76.92%	16.47%	0.14%	78.36%	3.65%	16.79%	15.00%	5.37%	31.27%	5.80%	11.52%	1.09%	0.72%	14.34%	12.37%	31.31%	1.95%	1.13%	0.15%	1.27%
Благоевград	Сатовча	65.88%	18.61%	0.16%	73.43%	-	16.31%	12.70%	7.99%	30.27%	3.16%	8.98%	0.59%	0.53%	23.31%	19.04%	20.46%	2.99%	0.88%	0.10%	4.55%
Благоевград	Симитли	69.75%	20.82%	0.36%	75.27%	3.95%	17.46%	17.26%	6.51%	32.80%	3.42%	11.49%	0.66%	0.85%	19.01%	16.00%	28.60%	2.27%	1.07%	0.14%	1.60%
Благоевград	Струмяни	56.35%	37.15%	0.27%	73.10%	3.42%	8.70%	31.61%	4.95%	32.31%	12.02%	17.10%	2.58%	0.45%	36.24%	25.54%	23.60%	4.63%	0.86%	0.13%	1.11%
Благоевград	Хаджидимово	68.58%	18.96%	0.28%	75.88%	1.05%	16.04%	14.57%	6.06%	32.30%	4.07%	12.14%	0.76%	0.70%	20.55%	16.14%	25.12%	2.68%	0.97%	0.12%	2.61%
Благоевград	Якоруда	75.26%	20.34%	0.43%	71.57%	4.82%	19.17%	16.28%	7.17%	30.90%	6.37%	10.17%	1.23%	0.89%	16.96%	16.24%	31.32%	3.66%	0.92%	0.15%	2.08%
Бургас	Айтос	78.76%	20.66%	1.16%	73.05%	10.23%	22.50%	17.06%	6.40%	31.51%	9.29%	10.48%	1.90%	1.61%	18.03%	16.83%	36.90%	1.86%	1.04%	0.16%	1.12%
Бургас	Бургас	89.63%	12.09%	0.17%	80.36%	4.32%	20.82%	8.92%	5.01%	29.36%	6.04%	10.34%	0.99%	0.78%	7.71%	7.38%	36.84%	0.48%	1.11%	0.16%	0.86%
Бургас	Камено	66.57%	26.05%	0.70%	72.32%	10.93%	13.97%	23.92%	5.07%	32.61%	11.15%	14.35%	2.38%	0.94%	23.70%	18.26%	27.84%	1.93%	1.01%	0.14%	1.03%
Бургас	Карнобат	77.00%	22.64%	0.52%	74.86%	9.59%	16.66%	19.10%	5.38%	30.24%	8.35%	13.24%	1.66%	0.95%	16.27%	13.95%	32.99%	1.80%	1.01%	0.15%	1.00%
Бургас	Малко Търново	65.44%	30.60%	1.41%	72.87%	15.64%	14.59%	26.32%	3.42%	33.77%	7.32%	18.04%	1.46%	1.24%	26.80%	18.11%	32.83%	1.94%	1.06%	0.15%	0.41%
Бургас	Несебър	79.33%	15.83%	0.24%	79.32%	4.10%	16.47%	13.74%	4.81%	30.52%	5.64%	9.90%	1.02%	0.87%	14.76%	10.79%	34.30%	1.04%	1.23%	0.15%	1.43%
Бургас	Поморие	77.75%	20.41%	0.49%	75.06%	7.75%	19.47%	16.89%	5.93%	30.72%	8.24%	10.63%	1.64%	1.02%	14.94%	14.03%	34.27%	2.15%	0.99%	0.15%	1.19%
Бургас	Приморско	74.69%	20.49%	0.93%	75.69%	8.97%	18.39%	18.52%	4.99%	33.00%	6.02%	11.89%	1.20%	1.32%	20.73%	15.71%	35.38%	1.83%	1.11%	0.15%	0.74%
Бургас	Руен	63.07%	27.07%	0.56%	66.20%	5.50%	15.23%	23.13%	7.50%	30.42%	13.55%	9.11%	2.93%	0.67%	27.23%	22.99%	24.96%	4.35%	0.72%	0.15%	1.78%
Бургас	Созопол	70.22%	22.12%	1.42%	75.13%	9.90%	21.20%	18.27%	5.26%	34.32%	5.68%	12.86%	1.08%	1.53%	24.59%	18.31%	33.80%	1.70%	1.03%	0.15%	0.72%
Бургас	Средец	73.50%	27.06%	1.53%	72.99%	13.42%	17.48%	24.50%	5.19%	33.01%	11.45%	14.22%	2.38%	1.60%	26.84%	21.07%	35.73%	2.50%	1.05%	0.15%	0.63%
Бургас	Сунгурларе	63.23%	30.65%	0.93%	69.57%	9.62%	13.88%	25.96%	5.73%	31.81%	10.34%	14.34%	2.24%	0.93%	28.86%	21.80%	27.67%	2.96%	0.83%	0.14%	1.07%
Бургас	Царево	79.32%	21.16%	0.78%	75.48%	9.99%	18.52%	19.70%	5.35%	32.40%	7.77%	11.28%	1.54%	1.32%	18.11%	15.22%	37.78%	2.21%	1.11%	0.16%	0.79%
Варна	Аврен	61.95%	27.35%	1.31%	72.32%	5.32%	13.99%	21.99%	5.33%	32.86%	7.20%	15.01%	1.46%	1.03%	34.45%	23.06%	23.20%	2.17%	0.99%	0.13%	1.22%
Варна	Аксаково	70.71%	21.57%	1.29%	75.61%	7.29%	20.62%	15.97%	5.82%	32.05%	5.42%	12.22%	1.06%	1.42%	23.88%	17.99%	30.65%	1.44%	1.02%	0.13%	1.24%
Варна	Белослав	76.88%	19.40%	0.06%	77.45%	4.93%	19.12%	14.69%	6.20%	31.32%	2.72%	10.95%	0.47%	0.81%	11.10%	10.25%	31.70%	1.12%	1.26%	0.15%	1.48%
Варна	Бяла	73.47%	25.15%	0.34%	74.15%	7.73%	13.96%	22.74%	5.89%	33.04%	9.23%	13.29%	1.97%	0.79%	19.79%	16.80%	32.44%	3.28%	0.97%	0.14%	1.36%
Варна	Варна	91.57%	14.85%	0.10%	81.04%	3.32%	19.82%	7.21%	5.81%	29.08%	6.51%	9.89%	1.04%	0.63%	7.10%	7.51%	37.76%	0.28%	1.01%	0.16%	0.96%
Варна	Ветрино	46.86%	28.06%	0.35%	72.00%	3.30%	9.48%	25.04%	3.32%	35.20%	4.22%	18.04%	0.87%	0.55%	31.85%	19.00%	18.13%	2.04%	1.07%	0.14%	0.84%
Варна	Вълчи дол	60.56%	30.20%	1.39%	69.34%	12.32%	13.74%	27.74%	4.21%	35.50%	9.54%	16.25%	2.00%	1.12%	31.41%	21.92%	28.85%	2.86%	0.89%	0.14%	0.75%
Варна	Девня	81.77%	23.02%	0.64%	75.17%	11.07%	20.56%	18.67%	6.48%	31.36%	4.32%	11.17%	0.89%	1.44%	12.42%	12.59%	37.48%	1.51%	1.20%	0.14%	1.50%
Варна	Долни чифлик	71.21%	27.51%	0.23%	71.59%	5.99%	13.87%	22.56%	7.28%	28.00%	9.17%	10.64%	1.94%	0.57%	22.57%	19.54%	27.97%	3.68%	0.80%	0.14%	2.50%

(Продължение)

Област	Община	Инди-катор 1.1	Инди-катор 1.2	Инди-катор 1.3	Инди-катор 2.1	Инди-катор 2.2	Инди-катор 2.3	Инди-катор 3.1	Инди-катор 3.2	Инди-катор 3.3	Инди-катор 3.4	Инди-катор 4.1	Инди-катор 4.2	Инди-катор 4.3	Инди-катор 5.1	Инди-катор 5.2	Инди-катор 5.3	Инди-катор 5.4	Инди-катор 6.2	Инди-катор 6.3	Инди-катор 7.1
Варна	Дългопол	67.00%	28.70%	0.57%	70.33%	7.21%	13.71%	24.77%	5.88%	31.92%	7.99%	12.47%	1.71%	0.76%	25.76%	20.05%	30.02%	4.33%	0.77%	0.13%	1.71%
Варна	Провадия	74.85%	21.82%	1.65%	73.04%	10.57%	21.70%	18.54%	5.61%	34.12%	7.04%	13.26%	1.41%	1.81%	24.45%	19.31%	34.78%	2.08%	1.07%	0.14%	0.93%
Варна	Суворово	74.70%	25.73%	0.52%	71.92%	9.78%	14.88%	21.85%	5.09%	30.95%	8.64%	14.04%	1.79%	0.96%	18.67%	15.17%	31.83%	2.35%	1.06%	0.14%	1.21%
Велико Търново	Велико Търново	84.20%	17.92%	0.07%	78.53%	1.70%	17.25%	7.53%	8.09%	30.96%	5.05%	10.75%	0.76%	0.52%	11.08%	11.33%	31.85%	0.15%	1.02%	0.14%	0.93%
Велико Търново	Горна Оряховица	78.91%	10.76%	0.15%	78.82%	3.83%	17.77%	11.07%	4.40%	31.32%	4.41%	12.98%	0.72%	0.73%	11.17%	8.45%	30.50%	0.51%	1.20%	0.15%	1.30%
Велико Търново	Елена	71.95%	19.12%	0.67%	74.80%	7.64%	16.04%	18.03%	4.72%	32.23%	6.06%	14.06%	1.17%	1.02%	19.79%	14.40%	29.95%	1.38%	1.16%	0.14%	1.05%
Велико Търново	Златарица	69.93%	24.05%	0.30%	73.36%	6.83%	13.24%	21.08%	4.85%	31.82%	5.72%	15.27%	1.15%	0.76%	19.79%	14.83%	27.80%	1.99%	1.15%	0.14%	1.23%
Велико Търново	Лясковец	71.88%	12.92%	0.21%	79.30%	3.50%	15.77%	13.62%	3.98%	32.23%	3.30%	14.30%	0.55%	0.80%	14.86%	9.96%	27.90%	0.64%	1.35%	0.15%	0.96%
Велико Търново	Павликени	66.73%	17.07%	0.25%	75.78%	6.12%	12.94%	16.90%	3.66%	32.12%	4.99%	16.30%	0.92%	0.66%	17.81%	11.44%	24.59%	0.86%	1.17%	0.14%	1.18%
Велико Търново	Полски Тръмбеш	60.60%	23.53%	0.46%	73.71%	6.00%	12.74%	19.29%	4.14%	32.65%	4.12%	17.48%	0.77%	0.71%	23.45%	14.80%	21.55%	1.09%	1.07%	0.13%	1.09%
Велико Търново	Свищов	70.73%	24.49%	0.06%	73.20%	2.01%	15.38%	11.87%	12.83%	33.77%	4.30%	11.37%	0.74%	0.41%	18.17%	19.62%	26.36%	0.31%	0.97%	0.12%	0.98%
Велико Търново	Стражица	68.83%	26.83%	0.43%	73.17%	6.59%	13.03%	22.30%	5.62%	29.63%	6.03%	13.72%	1.26%	0.73%	24.46%	17.31%	25.90%	2.09%	1.16%	0.16%	1.35%
Велико Търново	Сухиндол	72.80%	19.52%	0.40%	74.25%	8.93%	13.78%	17.92%	3.72%	31.21%	4.76%	17.91%	0.91%	0.85%	15.90%	10.79%	27.05%	0.83%	1.30%	0.14%	0.83%
Видин	Белоградчик	78.62%	16.38%	1.98%	75.68%	14.06%	23.88%	16.91%	3.75%	36.26%	5.74%	15.03%	1.05%	2.10%	23.44%	16.96%	37.80%	1.25%	1.25%	0.14%	0.60%
Видин	Бойница	-	75.17%	0.00%	71.02%	10.91%	2.28%	37.55%	-	38.57%	6.35%	26.74%	1.32%	0.35%	40.28%	18.49%	14.15%	2.20%	1.12%	0.14%	0.14%
Видин	Брегово	58.75%	16.62%	0.34%	77.67%	5.59%	11.42%	16.71%	2.76%	36.94%	5.76%	19.24%	1.10%	0.74%	19.92%	12.26%	23.14%	0.94%	1.12%	0.12%	1.23%
Видин	Видин	80.21%	12.33%	0.61%	79.20%	6.96%	19.76%	12.56%	3.89%	32.53%	4.81%	13.75%	0.82%	1.14%	13.83%	9.77%	33.41%	0.58%	1.28%	0.15%	0.86%
Видин	Грамада	55.48%	26.48%	0.21%	76.55%	13.50%	8.07%	22.42%	0.82%	36.66%	3.14%	23.71%	0.58%	0.70%	17.28%	8.43%	23.97%	0.98%	1.36%	0.14%	0.55%
Видин	Димово	58.60%	29.55%	1.72%	73.25%	9.90%	14.72%	23.39%	4.25%	35.23%	5.23%	18.41%	1.02%	1.21%	33.64%	21.40%	24.03%	1.45%	1.21%	0.13%	1.01%
Видин	Кула	63.32%	21.74%	0.27%	78.45%	8.81%	11.26%	19.32%	2.36%	34.71%	3.96%	19.62%	0.72%	0.74%	17.27%	9.96%	27.17%	1.01%	1.31%	0.14%	0.68%
Видин	Макреш	16.09%	44.65%	0.56%	74.27%	11.36%	4.99%	30.04%	-	39.95%	5.23%	24.40%	0.97%	0.58%	36.41%	16.26%	14.45%	1.04%	1.38%	0.14%	0.26%
Видин	Ново село	39.49%	28.74%	0.38%	75.76%	4.07%	7.87%	23.01%	1.56%	35.74%	5.45%	22.73%	1.07%	0.51%	30.58%	16.42%	13.72%	1.39%	1.09%	0.14%	0.63%
Видин	Ружинци	55.84%	29.23%	2.43%	72.49%	10.50%	15.08%	25.49%	4.05%	37.04%	9.94%	18.46%	2.09%	1.48%	41.32%	26.79%	24.24%	1.69%	1.22%	0.13%	0.61%
Видин	Чупрене	49.74%	33.32%	1.97%	72.41%	8.77%	11.32%	28.68%	2.49%	37.57%	5.97%	20.40%	1.19%	1.16%	43.17%	25.27%	22.75%	2.14%	1.22%	0.13%	0.60%
Враца	Борован	62.74%	25.21%	0.83%	74.09%	3.11%	12.75%	19.65%	4.88%	31.44%	5.84%	16.97%	1.20%	0.86%	30.66%	19.58%	17.78%	1.10%	1.28%	0.14%	1.27%
Враца	Бяла Слатина	72.23%	18.44%	1.16%	75.28%	6.90%	19.04%	15.43%	5.04%	32.53%	5.66%	14.24%	1.11%	1.36%	22.92%	16.50%	28.64%	0.87%	1.24%	0.14%	1.00%
Враца	Враца	84.09%	9.74%	0.28%	79.82%	3.93%	19.49%	10.15%	4.42%	31.28%	5.01%	11.62%	0.82%	0.91%	11.01%	8.35%	33.62%	0.44%	1.27%	0.16%	0.79%
Враца	Козлодуй	79.97%	13.82%	0.62%	77.76%	4.35%	21.12%	11.44%	5.79%	30.31%	6.10%	9.70%	1.10%	1.14%	16.34%	13.29%	33.11%	0.98%	1.10%	0.15%	1.39%
Враца	Криводол	55.21%	32.19%	1.90%	72.44%	13.94%	14.68%	25.31%	3.13%	36.68%	5.48%	20.18%	1.18%	1.29%	31.48%	19.64%	26.26%	1.52%	1.15%	0.14%	0.61%
Враца	Мездра	71.11%	13.73%	0.30%	78.86%	1.70%	15.92%	12.76%	4.60%	32.94%	3.72%	14.21%	0.67%	0.84%	17.40%	11.92%	26.44%	0.69%	1.33%	0.14%	1.04%
Враца	Мизия	64.56%	18.88%	0.73%	77.27%	6.48%	15.46%	17.76%	4.05%	34.24%	2.87%	15.70%	0.52%	1.04%	22.56%	14.06%	26.21%	0.96%	1.35%	0.13%	1.08%
Враца	Оряхово	64.43%	21.37%	0.54%	74.73%	6.98%	14.07%	18.70%	3.80%	33.32%	3.98%	16.87%	0.72%	0.84%	21.20%	13.52%	24.89%	1.14%	1.16%	0.14%	0.90%
Враца	Роман	68.24%	18.44%	0.69%	70.67%	5.19%	14.93%	17.01%	4.61%	34.27%	5.54%	15.86%	1.07%	1.02%	22.38%	15.22%	25.38%	0.77%	1.40%	0.14%	0.71%
Враца	Хайредин	49.51%	22.94%	0.85%	74.10%	3.39%	12.02%	20.31%	3.46%	35.81%	4.47%	18.81%	0.84%	0.81%	31.44%	18.20%	16.89%	0.92%	1.26%	0.14%	0.61%
Габрово	Габрово	83.70%	11.07%	0.06%	80.31%	3.94%	16.54%	10.58%	3.85%	31.93%	4.53%	14.51%	0.70%	0.70%	9.24%	6.55%	31.67%	0.31%	1.32%	0.16%	0.52%
Габрово	Дряново	75.02%	11.78%	0.30%	78.26%	5.95%	15.38%	13.82%	3.21%	32.83%	4.93%	16.26%	0.85%	0.81%	13.63%	9.04%	29.38%	0.69%	1.27%	0.15%	0.64%
Габрово	Севлиево	72.17%	16.68%	0.20%	77.00%	5.10%	14.39%	15.17%	3.90%	31.50%	4.47%	15.23%	0.79%	0.72%	15.48%	10.16%	28.04%	0.82%	1.23%	0.15%	0.91%
Габрово	Трявна	80.50%	7.71%	0.05%	80.01%	6.86%	16.74%	12.60%	2.82%	32.82%	3.32%	15.70%	0.52%	0.77%	7.87%	5.07%	31.43%	0.41%	1.36%	0.15%	0.61%
Добрич	Балчик	73.76%	21.01%	1.12%	74.23%	8.91%	19.75%	18.51%	5.63%	33.84%	7.87%	11.70%	1.57%	1.40%	22.37%	18.01%	34.90%	2.36%	0.97%	0.15%	1.05%
Добрич	Генерал Тошево	62.24%	27.33%	1.39%	72.77%	12.81%	16.25%	24.99%	4.35%	36.45%	8.49%	15.60%	1.79%	1.31%	28.03%	20.42%	32.24%	2.76%	0.91%	0.14%	0.80%

(Продължение)

Област	Община	Индикатор 1.1	Индикатор 1.2	Индикатор 1.3	Индикатор 2.1	Индикатор 2.2	Индикатор 2.3	Индикатор 3.1	Индикатор 3.2	Индикатор 3.3	Индикатор 3.4	Индикатор 4.1	Индикатор 4.2	Индикатор 4.3	Индикатор 5.1	Индикатор 5.2	Индикатор 5.3	Индикатор 5.4	Индикатор 6.2	Индикатор 6.3	Индикатор 7.1
Добрич	Добрич-селска	58.46%	31.29%	2.33%	69.63%	12.90%	16.91%	26.95%	4.93%	37.34%	10.01%	15.43%	2.11%	1.56%	39.44%	27.45%	29.79%	3.02%	0.75%	0.12%	0.91%
Добрич	Добрич	89.13%	12.20%	0.26%	78.71%	6.63%	23.20%	10.77%	5.22%	30.57%	5.71%	10.66%	0.99%	0.94%	6.85%	7.87%	37.10%	0.77%	1.09%	0.16%	1.02%
Добрич	Каварна	78.27%	21.29%	1.38%	75.59%	11.94%	23.17%	18.58%	5.31%	33.82%	7.53%	12.33%	1.50%	1.78%	20.77%	17.44%	39.22%	2.85%	0.95%	0.14%	0.90%
Добрич	Крушари	61.73%	31.74%	1.18%	65.41%	9.56%	13.91%	28.19%	6.94%	32.43%	13.46%	13.56%	2.92%	0.92%	35.42%	26.74%	25.51%	3.39%	0.67%	0.12%	1.42%
Добрич	Тервел	69.60%	24.87%	1.31%	69.84%	9.20%	18.86%	20.92%	6.75%	32.79%	8.82%	11.44%	1.87%	1.35%	25.86%	21.53%	31.91%	3.60%	0.75%	0.12%	1.70%
Добрич	Шабла	66.61%	20.47%	0.31%	76.04%	9.24%	13.10%	20.57%	3.53%	35.02%	6.23%	16.19%	1.21%	0.74%	17.57%	12.14%	29.50%	1.56%	1.08%	0.14%	0.83%
Кърджали	Ардино	56.22%	21.38%	0.00%	67.16%	7.51%	10.32%	26.42%	4.49%	34.53%	14.78%	12.59%	3.14%	0.39%	23.51%	18.34%	26.45%	3.30%	0.86%	0.15%	1.16%
Кърджали	Джебел	66.07%	22.48%	0.00%	68.25%	6.30%	14.06%	20.87%	6.79%	32.14%	12.87%	10.15%	2.71%	0.40%	17.68%	17.06%	28.29%	3.17%	0.74%	0.13%	2.56%
Кърджали	Кирково	55.69%	21.80%	0.02%	68.68%	3.37%	11.01%	21.57%	5.91%	33.37%	12.88%	12.09%	2.76%	0.32%	25.60%	19.98%	21.00%	3.59%	0.71%	0.12%	2.85%
Кърджали	Крумовград	67.26%	23.24%	0.02%	68.71%	4.52%	13.28%	20.24%	6.45%	30.72%	10.59%	11.56%	2.21%	0.39%	20.36%	17.51%	25.79%	3.98%	0.74%	0.13%	2.67%
Кърджали	Кърджали	77.54%	17.14%	0.16%	72.45%	5.76%	16.89%	14.63%	5.82%	29.31%	9.46%	10.49%	1.85%	0.63%	13.25%	12.53%	31.56%	1.48%	0.92%	0.15%	1.84%
Кърджали	Момчилград	69.12%	19.56%	0.15%	68.08%	6.70%	15.20%	18.52%	6.48%	33.06%	12.83%	10.60%	2.73%	0.57%	16.02%	15.93%	29.51%	2.62%	0.82%	0.13%	2.47%
Кърджали	Черноочене	59.23%	19.64%	0.00%	65.63%	3.42%	11.34%	19.68%	6.57%	33.26%	15.61%	12.12%	3.38%	0.33%	23.77%	20.47%	19.70%	3.20%	0.71%	0.10%	3.65%
Кюстендил	Бобов дол	64.45%	18.11%	0.32%	76.71%	6.54%	14.87%	19.20%	4.21%	38.48%	3.08%	13.64%	0.58%	0.92%	17.88%	12.42%	30.55%	1.23%	1.32%	0.14%	0.61%
Кюстендил	Бобошево	44.00%	29.76%	0.00%	76.19%	5.93%	7.91%	28.19%	2.80%	36.21%	4.83%	19.30%	0.92%	0.51%	26.99%	15.62%	24.04%	1.99%	1.30%	0.13%	0.58%
Кюстендил	Дупница	79.47%	10.14%	0.53%	79.40%	6.23%	19.04%	13.01%	3.65%	31.98%	5.68%	12.85%	0.99%	1.06%	14.59%	10.30%	33.22%	0.94%	1.20%	0.15%	0.88%
Кюстендил	Кочериново	53.09%	26.66%	0.26%	77.31%	7.88%	10.45%	23.31%	2.57%	34.39%	4.62%	18.70%	0.90%	0.65%	22.76%	13.45%	25.09%	1.65%	1.17%	0.15%	0.50%
Кюстендил	Кюстендил	76.98%	10.66%	0.87%	79.14%	7.93%	19.99%	14.07%	3.29%	34.00%	5.50%	13.77%	0.98%	1.30%	17.34%	11.70%	34.26%	1.01%	1.29%	0.16%	0.62%
Кюстендил	Невестино	1.08%	57.98%	0.07%	72.25%	11.95%	3.54%	35.99%	-	41.98%	7.78%	25.30%	1.64%	0.39%	37.85%	18.19%	14.58%	1.78%	1.17%	0.15%	0.23%
Кюстендил	Рила	69.12%	19.89%	0.27%	78.09%	9.77%	11.17%	21.88%	2.12%	35.79%	3.94%	16.82%	0.70%	0.77%	17.74%	10.52%	33.19%	1.85%	1.20%	0.15%	0.48%
Кюстендил	Сапарева баня	68.10%	14.87%	0.22%	78.78%	3.43%	15.41%	15.16%	4.22%	34.27%	4.01%	14.12%	0.73%	0.76%	17.04%	12.10%	27.21%	1.35%	1.19%	0.14%	1.32%
Кюстендил	Трекляно	20.95%	39.08%	0.30%	76.96%	1.77%	3.75%	29.22%	-	42.56%	5.02%	24.42%	0.98%	0.58%	38.77%	17.00%	15.51%	1.36%	1.60%	0.14%	0.19%
Ловеч	Априлци	70.79%	7.69%	0.03%	79.60%	9.61%	11.92%	15.76%	1.56%	35.37%	2.78%	18.42%	0.43%	0.64%	10.10%	5.36%	29.85%	0.81%	1.19%	0.13%	0.87%
Ловеч	Летница	75.81%	25.29%	0.41%	72.98%	9.75%	12.80%	20.41%	4.25%	30.53%	7.06%	17.98%	1.41%	0.79%	17.37%	13.15%	28.30%	1.68%	1.10%	0.13%	1.18%
Ловеч	Ловеч	78.17%	8.53%	0.14%	79.38%	3.25%	15.10%	11.57%	3.28%	32.09%	5.16%	14.53%	0.85%	0.70%	12.81%	8.12%	29.39%	0.55%	1.26%	0.16%	0.65%
Ловеч	Луковит	76.48%	24.00%	1.78%	74.13%	10.35%	19.59%	19.01%	5.89%	31.57%	9.81%	14.03%	2.01%	1.76%	27.01%	21.14%	32.95%	1.86%	1.10%	0.13%	0.97%
Ловеч	Тетевен	70.93%	19.37%	0.33%	76.89%	4.08%	15.43%	17.48%	5.06%	31.15%	5.27%	12.92%	1.00%	0.81%	19.60%	14.30%	27.43%	1.69%	1.20%	0.16%	0.90%
Ловеч	Троян	72.42%	10.19%	0.11%	79.36%	3.59%	13.91%	13.35%	2.85%	32.32%	4.07%	15.02%	0.66%	0.70%	14.17%	8.08%	28.40%	0.60%	1.31%	0.16%	0.68%
Ловеч	Угърчин	65.01%	30.15%	0.48%	73.25%	9.86%	9.58%	24.87%	3.41%	30.36%	9.86%	18.99%	2.05%	0.70%	26.00%	16.51%	23.55%	1.45%	1.18%	0.13%	0.82%
Ловеч	Ябланица	77.13%	24.79%	1.77%	73.87%	9.84%	19.94%	17.89%	6.64%	30.22%	9.88%	13.92%	2.01%	1.73%	26.48%	21.35%	31.61%	1.52%	1.15%	0.13%	1.15%
Монтана	Берковица	74.72%	19.68%	1.78%	76.25%	13.20%	22.77%	17.81%	4.39%	35.88%	6.45%	14.96%	1.24%	1.88%	23.18%	17.21%	36.56%	1.35%	1.17%	0.14%	0.67%
Монтана	Бойчиновци	58.85%	27.95%	1.54%	74.15%	7.07%	14.63%	22.21%	4.93%	35.63%	5.18%	18.05%	1.06%	1.19%	32.62%	21.43%	23.27%	1.42%	1.24%	0.13%	0.84%
Монтана	Брусарци	55.86%	24.93%	2.46%	73.10%	12.61%	18.13%	21.91%	3.76%	39.64%	4.68%	18.49%	0.98%	1.66%	34.88%	22.34%	26.63%	1.16%	1.32%	0.17%	0.65%
Монтана	Вълчедръм	64.96%	27.39%	2.64%	73.98%	15.02%	20.62%	21.07%	4.41%	35.75%	6.32%	17.71%	1.30%	1.89%	31.61%	21.88%	30.78%	1.36%	1.08%	0.13%	0.90%
Монтана	Вършец	77.30%	27.45%	1.95%	72.71%	16.52%	21.33%	21.61%	6.13%	34.80%	6.50%	15.53%	1.28%	1.91%	25.44%	19.88%	37.82%	1.72%	1.09%	0.13%	0.73%
Монтана	Георги Дамяново	30.66%	26.35%	0.22%	73.80%	1.82%	8.10%	24.32%	2.23%	40.09%	4.62%	22.17%	0.89%	0.51%	32.77%	17.57%	12.15%	1.14%	1.29%	0.14%	0.25%
Монтана	Лом	79.35%	15.93%	1.80%	77.08%	12.17%	26.41%	14.56%	4.58%	35.41%	4.56%	14.13%	0.82%	2.09%	20.46%	15.59%	37.44%	0.83%	1.27%	0.14%	0.63%
Монтана	Медковец	49.00%	31.46%	2.17%	72.91%	10.76%	13.92%	25.31%	2.90%	38.34%	5.91%	20.12%	1.17%	1.24%	39.39%	23.30%	21.79%	1.41%	1.09%	0.13%	0.60%
Монтана	Монтана	82.61%	10.33%	0.67%	79.38%	6.18%	22.08%	11.78%	4.40%	33.13%	4.60%	11.92%	0.78%	1.32%	13.71%	10.48%	35.13%	0.73%	1.32%	0.15%	0.89%
Монтана	Чипровци	41.00%	17.16%	0.08%	76.87%	6.96%	8.80%	21.65%	1.41%	38.66%	2.71%	20.02%	0.50%	0.67%	20.54%	10.69%	22.43%	1.12%	1.35%	0.14%	0.52%

(Продължение)

Област	Община	Инди-катор 1.1	Инди-катор 1.2	Инди-катор 1.3	Инди-катор 2.1	Инди-катор 2.2	Инди-катор 2.3	Инди-катор 3.1	Инди-катор 3.2	Инди-катор 3.3	Инди-катор 3.4	Инди-катор 4.1	Инди-катор 4.2	Инди-катор 4.3	Инди-катор 5.1	Инди-катор 5.2	Инди-катор 5.3	Инди-катор 5.4	Инди-катор 6.2	Инди-катор 6.3	Инди-катор 7.1
Монтана	Якимово	53.20%	30.94%	2.21%	72.99%	11.42%	14.37%	24.15%	3.38%	36.45%	6.30%	19.29%	1.31%	1.32%	38.20%	22.90%	21.90%	1.04%	1.19%	0.13%	0.68%
Пазарджик	Батак	68.24%	15.32%	0.38%	73.95%	5.21%	16.76%	16.75%	4.59%	34.03%	5.12%	12.81%	0.99%	0.82%	17.34%	13.13%	29.60%	1.93%	1.07%	0.14%	1.12%
Пазарджик	Белово	62.50%	13.57%	0.42%	77.57%	3.91%	14.93%	17.51%	3.94%	34.87%	3.16%	13.49%	0.56%	0.86%	21.21%	13.88%	26.69%	1.44%	1.24%	0.15%	0.83%
Пазарджик	Брацигово	66.33%	22.57%	0.47%	74.69%	5.67%	14.45%	19.54%	5.31%	32.83%	6.14%	14.86%	1.22%	0.78%	21.92%	16.52%	26.31%	1.92%	1.04%	0.13%	1.15%
Пазарджик	Велинград	78.30%	17.97%	0.52%	75.11%	6.40%	20.89%	14.51%	6.30%	29.59%	6.41%	10.45%	1.29%	1.06%	14.90%	13.99%	32.34%	1.83%	0.99%	0.14%	1.67%
Пазарджик	Лесичово	56.71%	29.05%	1.80%	73.52%	8.24%	14.94%	24.73%	4.48%	35.42%	6.96%	16.01%	1.45%	1.28%	38.80%	25.32%	25.40%	2.21%	1.03%	0.13%	0.81%
Пазарджик	Пазарджик	77.55%	16.75%	0.87%	77.42%	6.51%	20.96%	14.03%	5.56%	32.35%	6.56%	11.24%	1.23%	1.27%	18.51%	15.10%	34.27%	1.63%	1.01%	0.14%	1.23%
Пазарджик	Панагюрище	74.79%	13.05%	0.09%	78.15%	4.20%	17.41%	13.91%	4.80%	32.81%	3.93%	13.00%	0.76%	0.73%	12.27%	10.10%	29.21%	1.08%	1.22%	0.15%	1.21%
Пазарджик	Пещера	84.18%	19.30%	0.41%	74.81%	9.11%	19.14%	16.18%	5.96%	29.71%	7.91%	11.39%	1.60%	1.04%	11.54%	12.05%	35.81%	1.83%	1.00%	0.14%	1.55%
Пазарджик	Ракитово	80.08%	24.00%	1.61%	72.46%	12.92%	28.92%	17.53%	7.94%	32.94%	5.33%	9.47%	1.10%	2.44%	18.05%	18.70%	40.54%	2.35%	0.85%	0.14%	1.27%
Пазарджик	Септември	70.95%	20.77%	1.06%	75.24%	6.44%	20.00%	16.89%	6.66%	33.52%	5.17%	11.62%	1.03%	1.35%	23.44%	19.07%	30.82%	2.21%	0.98%	0.12%	1.57%
Пазарджик	Стрелча	74.65%	19.77%	0.65%	75.79%	10.26%	17.60%	18.47%	4.07%	34.87%	3.88%	15.55%	0.71%	1.12%	15.55%	12.07%	33.75%	1.74%	1.14%	0.14%	0.91%
Пазарджик	Сърница	77.25%	19.31%	0.91%	76.02%	7.86%	21.70%	15.53%	6.15%	32.51%	5.86%	11.46%	1.13%	1.36%	17.97%	15.66%	34.74%	1.82%	1.00%	0.14%	1.33%
Перник	Брезник	57.75%	24.02%	0.33%	77.67%	7.79%	11.92%	22.23%	2.79%	36.08%	3.55%	17.69%	0.66%	0.78%	20.46%	12.51%	28.49%	1.64%	1.31%	0.15%	0.43%
Перник	Земен	39.95%	30.77%	0.20%	75.18%	13.22%	7.26%	28.29%	0.89%	38.49%	3.41%	21.18%	0.63%	0.64%	23.93%	11.63%	25.27%	1.36%	1.35%	0.14%	0.34%
Перник	Ковачевци	7.95%	38.04%	0.00%	74.62%	6.19%	4.79%	29.40%	-	42.01%	2.60%	23.64%	0.50%	0.48%	33.67%	14.85%	13.02%	1.09%	1.43%	0.15%	0.24%
Перник	Перник	82.27%	8.38%	0.18%	80.48%	4.85%	18.88%	11.78%	3.65%	32.04%	3.95%	12.33%	0.63%	0.87%	9.92%	7.13%	33.85%	0.69%	1.31%	0.16%	0.84%
Перник	Радомир	69.79%	16.09%	0.46%	77.83%	7.39%	15.65%	17.84%	3.41%	34.97%	3.75%	15.03%	0.68%	1.00%	16.93%	11.31%	30.90%	1.17%	1.36%	0.15%	0.58%
Перник	Трън	63.85%	30.39%	2.05%	73.69%	14.69%	16.53%	25.25%	3.23%	39.41%	6.70%	18.77%	1.39%	1.66%	30.17%	19.97%	34.65%	2.01%	1.23%	0.14%	0.44%
Плевен	Белене	75.21%	13.84%	0.09%	76.73%	5.98%	16.05%	14.76%	3.97%	37.93%	3.57%	13.27%	0.63%	0.77%	11.14%	8.34%	33.53%	1.05%	1.18%	0.14%	0.96%
Плевен	Гулянци	51.72%	26.33%	0.24%	74.28%	5.84%	9.43%	22.83%	2.75%	35.12%	4.44%	20.08%	0.95%	0.60%	25.15%	15.05%	19.73%	1.84%	1.12%	0.13%	1.00%
Плевен	Долна Митрополия	62.70%	25.35%	0.71%	73.93%	7.11%	13.28%	20.38%	4.07%	33.42%	4.29%	18.44%	0.89%	0.89%	23.93%	15.67%	23.42%	1.41%	1.18%	0.17%	1.03%
Плевен	Долни Дъбник	69.33%	21.32%	0.99%	73.31%	7.72%	14.53%	19.05%	4.46%	31.51%	6.86%	16.76%	1.44%	1.09%	25.15%	17.16%	24.47%	1.23%	1.21%	0.13%	1.10%
Плевен	Искър	66.86%	20.59%	0.26%	76.31%	6.15%	12.72%	18.20%	4.23%	32.67%	3.93%	16.87%	0.76%	0.73%	19.08%	12.81%	23.19%	0.98%	1.22%	0.13%	1.38%
Плевен	Кнежа	78.54%	18.60%	0.78%	75.75%	8.94%	19.34%	15.66%	5.33%	33.04%	6.50%	14.97%	1.30%	1.26%	15.37%	13.34%	31.73%	1.17%	1.17%	0.13%	1.25%
Плевен	Левски	66.48%	17.35%	0.39%	74.94%	5.98%	14.11%	17.50%	3.96%	33.23%	5.05%	15.92%	0.98%	0.78%	19.32%	13.25%	25.51%	1.29%	1.14%	0.15%	1.10%
Плевен	Никопол	54.77%	28.63%	0.22%	70.96%	8.37%	8.95%	25.80%	2.72%	34.48%	7.11%	19.44%	1.47%	0.54%	25.36%	15.83%	22.46%	2.17%	1.05%	0.14%	0.83%
Плевен	Плевен	86.11%	10.08%	0.34%	79.88%	3.90%	20.45%	8.91%	4.73%	30.56%	5.80%	12.05%	0.96%	0.91%	10.57%	8.63%	33.65%	0.40%	1.18%	0.16%	0.93%
Плевен	Пордим	60.34%	23.03%	0.15%	74.92%	4.38%	11.26%	18.37%	4.07%	32.15%	4.15%	18.94%	0.80%	0.57%	21.69%	13.74%	18.67%	0.75%	1.21%	0.13%	1.07%
Плевен	Червен бряг	74.71%	15.88%	0.41%	75.70%	5.37%	15.76%	15.76%	5.02%	32.35%	6.29%	13.97%	1.21%	0.95%	17.21%	13.16%	27.74%	0.95%	1.32%	0.15%	1.14%
Пловдив	Асеновград	80.45%	15.63%	0.10%	76.61%	6.27%	18.03%	13.87%	5.19%	30.57%	7.35%	12.31%	1.43%	0.72%	10.02%	10.02%	32.51%	1.28%	1.07%	0.14%	1.57%
Пловдив	Брезово	54.18%	30.53%	2.12%	73.82%	11.84%	15.77%	23.92%	3.49%	37.63%	5.71%	19.48%	1.15%	1.36%	33.66%	21.82%	27.02%	1.76%	1.08%	0.13%	0.67%
Пловдив	Калояново	52.46%	22.79%	0.77%	75.55%	3.66%	12.30%	20.57%	3.98%	35.31%	6.13%	17.19%	1.25%	0.78%	30.71%	19.83%	19.30%	1.87%	1.01%	0.13%	1.23%
Пловдив	Карлово	75.25%	16.82%	1.18%	76.65%	8.09%	21.27%	15.40%	5.08%	33.05%	6.82%	12.96%	1.34%	1.48%	20.58%	16.19%	33.25%	1.50%	1.21%	0.14%	1.07%
Пловдив	Кричим	87.60%	24.17%	0.75%	73.66%	11.24%	21.04%	19.68%	6.40%	29.95%	7.00%	11.32%	1.41%	1.49%	12.86%	14.44%	40.94%	3.73%	0.95%	0.14%	1.48%
Пловдив	Куклен	81.21%	19.06%	0.94%	74.40%	10.91%	25.23%	15.28%	5.35%	33.63%	5.38%	13.38%	1.05%	1.53%	12.36%	12.87%	37.59%	2.02%	1.05%	0.14%	1.09%
Пловдив	Лъки	64.69%	16.31%	0.00%	74.32%	11.83%	10.61%	24.86%	3.59%	35.82%	16.69%	13.13%	3.55%	0.60%	15.58%	13.65%	32.04%	1.57%	1.23%	0.16%	0.34%
Пловдив	Марица	63.54%	19.92%	0.66%	76.59%	0.73%	16.09%	15.34%	5.96%	32.64%	6.51%	12.68%	1.28%	0.83%	27.25%	19.79%	22.10%	2.25%	1.08%	0.12%	1.91%
Пловдив	Перущица	85.23%	22.26%	3.33%	74.37%	21.79%	39.41%	18.43%	5.56%	38.46%	9.20%	12.87%	1.89%	4.27%	24.09%	22.51%	49.57%	2.48%	0.98%	0.15%	0.54%
Пловдив	Пловдив	92.25%	14.06%	0.27%	80.20%	4.75%	21.27%	7.83%	5.83%	29.12%	6.76%	10.39%	1.12%	0.78%	7.49%	8.30%	37.93%	0.42%	0.98%	0.15%	1.10%

(Продължение)

Област	Община	Инди-катор 1.1	Инди-катор 1.2	Инди-катор 1.3	Инди-катор 2.1	Инди-катор 2.2	Инди-катор 2.3	Инди-катор 3.1	Инди-катор 3.2	Инди-катор 3.3	Инди-катор 3.4	Инди-катор 4.1	Инди-катор 4.2	Инди-катор 4.3	Инди-катор 5.1	Инди-катор 5.2	Инди-катор 5.3	Инди-катор 5.4	Инди-катор 6.2	Инди-катор 6.3	Инди-катор 7.1
Пловдив	Първомай	66.23%	23.15%	0.69%	76.05%	8.02%	16.02%	18.99%	4.73%	33.66%	6.57%	15.57%	1.29%	0.89%	20.57%	15.68%	29.54%	2.35%	0.87%	0.13%	1.30%
Пловдив	Раковски	74.38%	21.84%	0.67%	76.52%	6.50%	19.97%	16.28%	7.18%	32.83%	5.78%	12.00%	1.17%	1.14%	17.48%	16.80%	31.92%	3.04%	0.92%	0.11%	2.24%
Пловдив	Родопи	57.30%	15.98%	0.30%	76.47%	-	14.02%	13.89%	4.60%	33.05%	4.45%	14.06%	0.82%	0.58%	25.42%	16.37%	19.24%	1.43%	1.07%	0.14%	1.62%
Пловдив	Садово	65.87%	24.36%	0.58%	74.35%	4.24%	15.11%	18.74%	6.36%	31.70%	8.42%	13.91%	1.77%	0.85%	25.32%	19.23%	24.34%	2.83%	0.95%	0.15%	4.31%
Пловдив	Сопот	85.82%	9.95%	0.18%	79.30%	4.02%	20.24%	11.15%	4.88%	31.12%	3.41%	10.92%	0.54%	0.97%	9.02%	7.89%	34.05%	0.65%	1.41%	0.16%	0.96%
Пловдив	Стамболийски	74.26%	21.07%	0.88%	77.13%	6.79%	20.00%	16.20%	6.11%	31.70%	5.79%	12.49%	1.13%	1.23%	19.21%	16.23%	31.91%	1.99%	1.02%	0.14%	1.52%
Пловдив	Съединение	63.78%	26.66%	0.92%	75.98%	10.10%	15.05%	22.16%	4.21%	35.99%	5.61%	17.01%	1.13%	1.04%	23.21%	16.99%	30.78%	2.64%	1.04%	0.15%	1.27%
Пловдив	Хисаря	58.35%	22.13%	0.45%	77.43%	8.75%	12.86%	19.82%	2.93%	34.68%	3.75%	17.69%	0.66%	0.72%	19.95%	12.37%	27.66%	1.45%	1.02%	0.14%	0.85%
Разград	Завет	65.54%	24.11%	0.66%	68.18%	6.40%	15.82%	20.48%	6.42%	32.01%	6.97%	11.82%	1.47%	0.82%	23.56%	18.81%	27.80%	3.35%	0.78%	0.12%	2.31%
Разград	Исперих	70.20%	22.68%	1.00%	70.32%	6.77%	18.42%	18.46%	6.42%	32.47%	6.46%	11.53%	1.32%	1.10%	23.37%	18.76%	31.07%	2.95%	0.84%	0.12%	1.83%
Разград	Кубрат	63.43%	22.43%	0.86%	68.87%	9.95%	15.01%	22.52%	4.88%	33.80%	10.20%	13.77%	2.15%	0.93%	24.30%	18.56%	28.96%	2.55%	0.82%	0.14%	1.22%
Разград	Лозница	64.97%	23.51%	0.07%	70.22%	3.34%	13.03%	20.97%	6.33%	30.94%	6.74%	11.04%	1.42%	0.49%	22.75%	17.79%	25.62%	3.17%	0.93%	0.13%	2.38%
Разград	Разград	77.68%	13.65%	0.31%	75.99%	4.09%	17.75%	12.24%	5.08%	30.13%	5.88%	11.57%	1.04%	0.78%	14.27%	11.06%	31.05%	0.82%	1.09%	0.15%	1.19%
Разград	Самуил	56.78%	27.47%	0.66%	67.14%	4.37%	13.17%	24.53%	6.25%	33.80%	7.58%	12.28%	1.62%	0.65%	31.23%	22.66%	24.37%	3.81%	0.75%	0.12%	1.74%
Разград	Цар Калоян	66.23%	24.60%	0.01%	69.99%	8.84%	14.33%	21.31%	5.07%	32.22%	5.73%	13.73%	1.13%	0.48%	15.46%	12.55%	30.42%	2.45%	0.87%	0.14%	1.47%
Русе	Борово	52.68%	29.25%	2.21%	70.64%	14.92%	18.19%	25.09%	3.96%	38.27%	4.64%	17.93%	0.95%	1.50%	32.17%	21.83%	29.10%	2.07%	0.90%	0.13%	0.77%
Русе	Бяла	71.84%	18.01%	1.40%	75.46%	10.71%	21.00%	17.68%	4.29%	35.72%	5.16%	14.85%	0.97%	1.55%	22.25%	16.12%	33.15%	1.76%	1.09%	0.14%	1.02%
Русе	Ветово	72.77%	24.51%	1.70%	69.07%	15.93%	22.44%	22.20%	5.16%	35.37%	7.43%	13.27%	1.54%	1.88%	21.27%	17.99%	38.88%	3.03%	0.86%	0.13%	1.15%
Русе	Две могили	61.86%	23.79%	1.33%	71.84%	10.34%	17.20%	21.37%	4.48%	36.20%	5.27%	15.82%	1.03%	1.24%	25.79%	18.44%	29.87%	2.22%	1.00%	0.15%	1.03%
Русе	Иваново	39.73%	24.20%	0.31%	73.55%	3.65%	8.86%	22.43%	2.42%	36.78%	4.96%	19.72%	0.99%	0.55%	29.41%	16.59%	15.86%	1.42%	1.08%	0.14%	0.84%
Русе	Русе	86.07%	13.51%	0.12%	79.30%	3.90%	19.11%	9.53%	5.35%	30.80%	4.77%	11.82%	0.74%	0.73%	8.30%	7.70%	34.06%	0.31%	1.21%	0.16%	0.88%
Русе	Сливо поле	57.25%	24.68%	1.28%	69.95%	10.79%	16.64%	21.70%	4.92%	35.55%	5.55%	14.94%	1.06%	1.19%	27.43%	19.35%	27.42%	1.87%	0.93%	0.12%	1.24%
Русе	Ценово	41.33%	26.02%	0.39%	72.57%	4.29%	9.54%	24.51%	3.39%	38.05%	3.99%	19.06%	0.87%	0.60%	31.11%	18.07%	17.44%	2.22%	1.16%	0.22%	0.94%
Силистра	Алфатар	64.56%	22.81%	1.35%	72.92%	13.61%	14.93%	23.63%	2.92%	38.92%	9.86%	18.14%	2.08%	1.39%	25.36%	17.98%	30.86%	2.46%	1.08%	0.13%	0.85%
Силистра	Главиница	61.30%	24.82%	0.26%	68.06%	5.54%	11.10%	23.64%	5.27%	32.03%	11.60%	14.36%	2.55%	0.51%	26.53%	19.98%	23.25%	3.71%	1.01%	0.12%	1.92%
Силистра	Дулово	69.19%	20.28%	1.06%	69.37%	5.80%	18.07%	16.58%	6.58%	32.19%	9.28%	11.68%	1.96%	1.11%	24.23%	19.94%	27.69%	3.54%	0.77%	0.10%	2.66%
Силистра	Кайнарджа	71.52%	33.20%	2.17%	67.17%	6.46%	16.85%	26.10%	9.52%	29.69%	10.92%	10.53%	2.48%	1.51%	38.26%	31.13%	30.23%	6.68%	0.84%	0.11%	2.28%
Силистра	Силистра	75.11%	11.85%	0.18%	77.30%	3.87%	16.15%	13.34%	4.37%	32.84%	6.10%	13.11%	1.09%	0.70%	13.82%	10.42%	29.88%	0.98%	1.16%	0.16%	0.80%
Силистра	Ситово	56.60%	26.89%	0.87%	70.57%	4.85%	11.89%	24.08%	4.41%	34.72%	8.41%	15.74%	1.82%	0.82%	32.69%	21.70%	22.65%	2.91%	1.04%	0.13%	1.31%
Силистра	Тутракан	66.08%	21.09%	0.56%	73.21%	8.48%	15.28%	20.24%	4.39%	34.58%	6.24%	14.75%	1.23%	0.88%	19.71%	14.69%	29.61%	1.97%	1.05%	0.14%	0.99%
Сливен	Котел	69.45%	27.37%	2.83%	68.62%	15.17%	22.22%	24.73%	6.74%	35.19%	14.55%	11.27%	3.15%	2.41%	36.54%	29.63%	37.95%	4.26%	0.84%	0.13%	1.00%
Сливен	Нова Загора	75.90%	21.54%	0.41%	73.53%	7.53%	15.62%	18.16%	6.00%	28.69%	8.51%	12.83%	1.72%	0.80%	17.70%	15.12%	28.93%	1.89%	0.93%	0.13%	1.85%
Сливен	Сливен	82.53%	18.35%	0.98%	75.46%	9.32%	21.32%	15.29%	5.93%	29.92%	9.77%	11.39%	1.93%	1.45%	17.20%	15.50%	35.80%	1.69%	1.02%	0.15%	1.09%
Сливен	Твърдица	83.26%	24.89%	1.63%	71.49%	13.92%	19.89%	21.68%	7.69%	30.48%	18.14%	11.86%	3.83%	2.10%	23.53%	23.03%	37.59%	3.32%	0.91%	0.12%	1.39%
Смолян	Баните	36.92%	27.94%	0.00%	72.35%	5.23%	6.47%	34.70%	2.12%	35.75%	14.67%	15.96%	3.12%	0.34%	36.22%	23.05%	21.71%	3.90%	0.95%	0.17%	0.18%
Смолян	Борино	56.24%	14.31%	0.01%	70.46%	-	13.30%	17.68%	5.77%	35.23%	7.19%	10.90%	1.49%	0.44%	25.15%	18.84%	20.04%	4.14%	1.03%	0.15%	1.75%
Смолян	Девин	65.15%	17.10%	0.08%	74.18%	5.87%	13.25%	20.65%	4.45%	32.96%	7.91%	12.12%	1.59%	0.56%	18.35%	13.79%	29.24%	2.30%	1.05%	0.16%	0.75%
Смолян	Доспат	67.78%	13.39%	0.03%	74.42%	-	17.69%	12.17%	6.54%	32.22%	3.14%	9.39%	0.57%	0.55%	17.45%	14.55%	24.35%	3.17%	1.01%	0.13%	3.25%
Смолян	Златоград	70.29%	13.63%	0.00%	75.29%	5.31%	13.38%	19.72%	4.44%	32.25%	10.50%	11.03%	2.18%	0.57%	16.06%	13.54%	30.13%	2.78%	1.13%	0.16%	0.87%
Смолян	Мадан	65.73%	18.72%	0.06%	73.04%	5.23%	13.12%	22.09%	5.05%	32.45%	8.66%	10.33%	1.81%	0.54%	18.91%	15.11%	29.44%	2.91%	1.11%	0.16%	1.28%

(Продължение)

Област	Община	Инди-катор 1.1	Инди-катор 1.2	Инди-катор 1.3	Инди-катор 2.1	Инди-катор 2.2	Инди-катор 2.3	Инди-катор 3.1	Инди-катор 3.2	Инди-катор 3.3	Инди-катор 3.4	Инди-катор 4.1	Инди-катор 4.2	Инди-катор 4.3	Инди-катор 5.1	Инди-катор 5.2	Инди-катор 5.3	Инди-катор 5.4	Инди-катор 6.2	Инди-катор 6.3	Инди-катор 7.1
Смолян	Неделино	72.75%	15.63%	0.00%	73.78%	7.47%	13.52%	21.98%	4.86%	31.73%	13.85%	10.66%	2.93%	0.59%	15.68%	14.95%	30.65%	3.02%	1.10%	0.17%	0.68%
Смолян	Рудозем	68.17%	17.50%	0.00%	74.78%	2.40%	13.57%	19.54%	5.06%	30.94%	8.14%	10.15%	1.64%	0.53%	19.70%	15.44%	27.64%	3.01%	1.11%	0.17%	0.87%
Смолян	Смолян	78.20%	12.96%	0.07%	77.70%	4.01%	15.90%	13.37%	4.71%	30.97%	7.52%	11.63%	1.38%	0.55%	12.70%	10.39%	32.01%	1.36%	0.99%	0.16%	0.87%
Смолян	Чепеларе	70.21%	14.86%	0.00%	77.52%	5.14%	12.56%	17.59%	3.56%	32.57%	5.40%	13.83%	0.99%	0.57%	15.33%	10.26%	30.06%	1.33%	1.22%	0.16%	0.59%
София	Антон	63.44%	14.48%	0.24%	77.81%	-	12.40%	15.30%	4.16%	30.45%	2.39%	13.31%	0.40%	0.67%	26.38%	15.58%	17.69%	0.89%	1.45%	0.15%	3.19%
София	Божурище	77.59%	11.51%	0.06%	81.98%	1.96%	15.64%	11.47%	3.35%	30.86%	3.45%	13.47%	0.50%	0.70%	12.64%	7.69%	30.50%	0.63%	1.29%	0.15%	0.94%
София	Ботевград	77.80%	12.66%	0.84%	78.60%	5.18%	21.99%	11.50%	5.03%	32.04%	5.02%	11.62%	0.88%	1.31%	17.44%	13.28%	32.38%	0.63%	1.21%	0.15%	0.99%
София	Годеч	70.65%	21.75%	0.04%	78.36%	9.19%	12.61%	20.25%	3.00%	34.98%	3.39%	16.46%	0.61%	0.70%	13.67%	8.86%	31.60%	1.57%	1.30%	0.16%	0.60%
София	Горна Малина	54.43%	19.92%	0.52%	77.35%	0.31%	11.91%	19.16%	3.58%	35.42%	2.66%	15.59%	0.47%	0.76%	30.05%	17.36%	19.57%	1.18%	1.35%	0.14%	0.82%
София	Долна баня	87.77%	22.09%	1.73%	76.33%	13.94%	29.89%	16.32%	6.84%	32.81%	6.27%	10.97%	1.24%	2.78%	16.06%	16.84%	43.84%	1.94%	1.07%	0.14%	1.01%
София	Драгоман	59.98%	23.53%	0.02%	76.85%	7.68%	9.76%	22.71%	2.55%	35.14%	3.04%	17.01%	0.55%	0.58%	19.23%	11.05%	28.67%	1.71%	1.27%	0.14%	0.66%
София	Елин Пелин	67.79%	14.70%	0.25%	78.66%	-	13.98%	14.13%	4.10%	31.66%	3.70%	12.93%	0.66%	0.72%	21.28%	13.25%	25.26%	1.02%	1.27%	0.15%	1.08%
София	Етрополе	81.86%	14.55%	0.17%	79.00%	5.49%	17.88%	13.72%	4.77%	31.51%	3.42%	12.82%	0.56%	0.88%	10.72%	8.79%	32.43%	0.85%	1.35%	0.16%	1.07%
София	Златица	83.43%	15.16%	0.30%	78.69%	6.20%	21.12%	13.06%	5.29%	30.50%	3.29%	12.33%	0.55%	1.07%	9.83%	9.22%	33.03%	0.75%	1.31%	0.15%	0.96%
София	Ихтиман	81.82%	22.71%	2.40%	74.66%	14.97%	27.60%	18.40%	6.25%	33.93%	8.32%	11.10%	1.69%	2.89%	26.30%	22.20%	42.98%	2.23%	1.06%	0.14%	0.87%
София	Копривщица	83.30%	14.54%	0.19%	78.42%	9.41%	17.85%	15.32%	4.07%	32.06%	4.19%	13.97%	0.75%	0.95%	8.44%	7.02%	33.93%	0.63%	1.34%	0.15%	0.65%
София	Костенец	73.98%	13.38%	0.36%	78.74%	5.22%	17.35%	14.73%	4.42%	33.13%	4.95%	12.37%	0.89%	0.92%	15.15%	11.40%	31.58%	1.13%	1.24%	0.15%	0.97%
София	Костинброд	76.40%	14.28%	0.23%	80.30%	4.02%	18.37%	12.70%	4.25%	32.06%	3.04%	13.06%	0.48%	0.86%	12.89%	9.43%	31.37%	0.84%	1.25%	0.15%	1.25%
София	Мирково	47.58%	27.33%	0.73%	76.24%	2.68%	10.40%	23.99%	2.88%	36.29%	3.05%	17.72%	0.56%	0.76%	34.89%	19.25%	20.01%	1.52%	1.27%	0.14%	0.46%
София	Пирдоп	85.63%	12.07%	0.31%	79.58%	5.73%	21.85%	11.14%	4.73%	31.42%	3.94%	12.60%	0.65%	1.03%	8.99%	8.15%	34.03%	0.62%	1.28%	0.15%	1.00%
София	Правец	75.87%	19.18%	1.70%	75.31%	8.34%	21.50%	16.23%	5.81%	33.51%	5.78%	12.35%	1.07%	1.79%	26.99%	20.03%	33.19%	1.35%	1.17%	0.14%	0.76%
София	Самоков	77.62%	17.93%	1.40%	77.63%	10.59%	23.85%	15.95%	4.53%	33.59%	5.30%	13.05%	0.98%	1.76%	20.59%	15.68%	36.97%	1.73%	1.10%	0.14%	0.88%
София	Своге	61.59%	16.64%	0.04%	79.36%	1.18%	12.29%	16.81%	3.93%	33.98%	3.12%	14.12%	0.54%	0.59%	20.10%	12.52%	25.07%	1.33%	1.27%	0.14%	1.02%
София	Сливница	76.79%	13.89%	0.16%	79.36%	5.48%	17.41%	14.58%	4.11%	34.10%	3.34%	13.44%	0.56%	0.85%	11.65%	8.81%	32.23%	1.13%	1.30%	0.15%	0.97%
София	Чавдар	61.90%	19.52%	0.38%	78.23%	-	11.58%	16.76%	4.63%	33.08%	5.85%	14.92%	1.16%	0.70%	28.84%	18.16%	19.55%	1.34%	1.28%	0.13%	1.34%
София	Челопеч	61.26%	14.35%	0.33%	78.51%	-	12.22%	14.81%	3.70%	30.25%	2.70%	12.59%	0.42%	0.69%	27.65%	15.47%	20.53%	0.81%	1.61%	0.15%	0.82%
София (столица)	Столична	91.67%	16.37%	0.14%	81.43%	2.12%	18.72%	5.42%	6.71%	28.95%	6.84%	10.15%	1.05%	0.54%	8.68%	8.97%	36.92%	0.25%	0.92%	0.15%	1.00%
Стара Загора	Братя Даскалови	54.37%	33.21%	1.85%	71.31%	9.51%	13.34%	26.47%	4.26%	36.76%	8.65%	18.62%	1.81%	1.16%	38.27%	24.88%	23.28%	2.22%	1.00%	0.13%	0.74%
Стара Загора	Гурково	77.33%	26.15%	2.26%	74.46%	10.47%	24.18%	19.44%	7.51%	34.12%	4.46%	11.90%	0.90%	2.41%	29.21%	24.36%	38.57%	3.80%	0.89%	0.11%	1.46%
Стара Загора	Гълъбово	70.93%	18.62%	0.63%	77.57%	7.93%	18.06%	17.32%	4.48%	34.46%	4.42%	14.49%	0.85%	1.18%	17.31%	13.08%	30.78%	1.72%	1.15%	0.13%	1.24%
Стара Загора	Казанлък	78.55%	11.66%	0.52%	78.55%	4.19%	19.35%	12.15%	4.50%	31.53%	5.18%	12.56%	0.91%	1.06%	15.24%	11.24%	31.70%	0.78%	1.30%	0.16%	0.80%
Стара Загора	Мъглиж	71.76%	27.23%	3.38%	70.15%	18.88%	20.37%	25.88%	5.24%	36.59%	20.45%	15.40%	4.45%	2.64%	40.49%	31.20%	37.28%	2.52%	1.15%	0.15%	0.66%
Стара Загора	Николаево	83.34%	27.25%	3.03%	68.62%	18.54%	21.78%	23.46%	6.99%	30.20%	21.90%	13.82%	4.77%	3.13%	30.85%	27.84%	39.16%	2.85%	1.04%	0.12%	1.17%
Стара Загора	Опан	26.20%	53.74%	0.41%	69.25%	14.35%	5.09%	34.93%	0.24%	37.53%	6.88%	23.86%	1.47%	0.46%	36.38%	18.36%	15.80%	2.04%	0.97%	0.15%	0.41%
Стара Загора	Павел баня	66.74%	24.78%	1.50%	72.18%	6.65%	17.10%	20.72%	5.95%	31.91%	7.88%	13.66%	1.63%	1.30%	30.71%	22.70%	28.28%	2.63%	1.05%	0.13%	1.20%
Стара Загора	Раднево	72.79%	16.64%	0.61%	77.09%	7.92%	17.89%	17.11%	4.53%	33.70%	5.66%	12.96%	1.12%	1.14%	17.31%	13.00%	31.74%	1.18%	1.26%	0.15%	0.90%
Стара Загора	Стара Загора	85.22%	12.39%	0.51%	79.47%	5.64%	21.50%	10.27%	4.88%	31.32%	6.21%	11.32%	1.06%	1.04%	11.61%	9.86%	36.00%	0.59%	1.11%	0.16%	0.79%
Стара Загора	Чирпан	75.34%	22.38%	0.97%	75.39%	11.15%	18.08%	18.76%	4.46%	32.56%	6.96%	15.61%	1.40%	1.26%	18.46%	14.40%	32.93%	1.66%	1.07%	0.14%	0.89%
Търговище	Антоново	65.16%	27.81%	2.35%	67.67%	11.38%	18.89%	25.55%	6.64%	37.64%	11.94%	12.60%	2.55%	1.83%	35.98%	28.29%	34.85%	4.09%	0.82%	0.13%	1.03%
Търговище	Омуртаг	67.30%	24.43%	0.93%	67.75%	8.42%	16.46%	21.90%	6.28%	32.43%	10.42%	11.65%	2.21%	1.02%	24.66%	20.51%	30.24%	3.45%	0.79%	0.13%	1.64%

(Продължение и край)

Област	Община	Индикатор 1.1	Индикатор 1.2	Индикатор 1.3	Индикатор 2.1	Индикатор 2.2	Индикатор 2.3	Индикатор 3.1	Индикатор 3.2	Индикатор 3.3	Индикатор 3.4	Индикатор 4.1	Индикатор 4.2	Индикатор 4.3	Индикатор 5.1	Индикатор 5.2	Индикатор 5.3	Индикатор 5.4	Индикатор 6.2	Индикатор 6.3	Индикатор 7.1
Търговище	Опака	63.76%	24.26%	0.01%	68.29%	6.16%	14.07%	21.55%	6.28%	32.77%	7.00%	12.36%	1.48%	0.49%	18.52%	15.83%	27.11%	2.70%	0.86%	0.13%	2.00%
Търговище	Попово	68.99%	18.94%	0.37%	74.68%	6.22%	14.65%	17.84%	4.35%	31.82%	5.28%	14.07%	1.02%	0.81%	18.82%	13.04%	28.52%	1.29%	1.16%	0.15%	0.94%
Търговище	Търговище	77.21%	18.12%	0.73%	74.85%	6.80%	18.78%	15.39%	5.38%	31.13%	6.52%	11.79%	1.22%	1.11%	17.80%	14.09%	33.40%	1.34%	1.09%	0.15%	0.99%
Хасково	Димитровград	74.83%	13.75%	0.63%	77.39%	8.18%	18.67%	15.76%	4.14%	34.33%	5.33%	13.55%	1.01%	1.13%	15.79%	11.90%	33.02%	1.17%	1.21%	0.15%	0.81%
Хасково	Ивайловград	66.58%	17.78%	0.09%	73.96%	5.41%	13.27%	20.33%	4.53%	33.93%	5.36%	13.98%	1.03%	0.58%	18.14%	13.81%	27.76%	2.52%	1.05%	0.15%	1.06%
Хасково	Любимец	78.77%	23.01%	1.74%	76.23%	14.24%	23.61%	19.15%	4.75%	34.45%	7.56%	14.49%	1.49%	2.01%	22.23%	18.03%	38.78%	2.99%	0.88%	0.13%	1.05%
Хасково	Маджарово	44.72%	28.66%	0.16%	67.43%	11.51%	9.04%	30.14%	3.56%	37.60%	15.61%	17.50%	3.37%	0.48%	26.17%	18.94%	24.15%	2.20%	0.96%	0.15%	0.49%
Хасково	Минерални бани	55.57%	21.13%	0.40%	70.75%	2.64%	12.86%	19.39%	5.66%	34.72%	9.49%	13.41%	1.98%	0.58%	27.41%	20.03%	20.82%	2.23%	0.86%	0.12%	1.98%
Хасково	Свиленград	79.34%	18.12%	0.74%	77.92%	8.08%	20.82%	15.90%	4.99%	33.43%	5.92%	12.35%	1.08%	1.19%	16.03%	13.64%	36.82%	2.49%	0.94%	0.15%	1.03%
Хасково	Симеоновград	80.07%	26.30%	1.92%	72.93%	15.22%	22.12%	22.24%	6.19%	32.77%	9.81%	13.66%	2.06%	2.22%	23.80%	20.66%	39.15%	2.72%	1.02%	0.14%	1.01%
Хасково	Стамболово	55.24%	28.53%	1.09%	67.30%	7.79%	14.09%	24.79%	5.56%	34.53%	10.98%	13.74%	2.37%	0.84%	31.58%	23.30%	24.54%	3.29%	0.72%	0.13%	1.38%
Хасково	Тополовград	59.66%	26.55%	0.96%	74.45%	10.26%	14.11%	25.52%	3.52%	36.82%	5.59%	16.65%	1.09%	1.05%	27.50%	18.44%	30.00%	2.79%	1.00%	0.15%	0.70%
Хасково	Харманли	77.80%	20.74%	0.93%	75.74%	9.82%	20.02%	18.02%	5.26%	33.17%	6.95%	13.06%	1.39%	1.36%	17.71%	15.05%	35.64%	2.25%	1.04%	0.14%	1.04%
Хасково	Хасково	82.96%	14.37%	0.42%	77.21%	6.69%	20.43%	12.59%	5.02%	30.11%	7.01%	11.39%	1.34%	0.98%	11.65%	10.54%	35.08%	1.26%	1.02%	0.15%	1.33%
Шумен	Велики Преслав	70.32%	22.69%	0.83%	73.56%	7.88%	17.45%	19.20%	5.25%	33.25%	5.93%	13.90%	1.14%	1.06%	20.69%	16.16%	31.54%	2.13%	1.02%	0.16%	0.94%
Шумен	Венец	59.33%	29.02%	0.97%	64.81%	6.81%	14.63%	25.68%	7.04%	32.59%	10.44%	11.40%	2.30%	0.78%	31.55%	24.69%	25.47%	4.98%	0.63%	0.13%	2.43%
Шумен	Върбица	68.97%	30.16%	2.79%	66.90%	14.23%	22.56%	26.50%	6.59%	35.53%	9.83%	10.29%	2.09%	2.35%	36.66%	29.14%	40.05%	5.61%	0.70%	0.14%	0.95%
Шумен	Каолиново	65.31%	27.25%	1.84%	67.00%	7.88%	20.29%	21.01%	7.96%	33.22%	6.28%	9.98%	1.34%	1.44%	30.89%	24.92%	30.33%	4.87%	0.60%	0.12%	2.14%
Шумен	Каспичан	70.03%	24.57%	1.34%	72.53%	10.33%	18.75%	21.03%	5.58%	33.35%	6.16%	13.48%	1.23%	1.45%	24.85%	19.00%	32.20%	2.04%	1.06%	0.14%	0.98%
Шумен	Никола Козлево	66.63%	28.34%	2.39%	65.81%	10.00%	19.63%	23.73%	7.88%	32.50%	11.29%	10.72%	2.41%	1.74%	37.78%	29.79%	29.21%	4.46%	0.61%	0.12%	1.67%
Шумен	Нови пазар	78.00%	21.32%	1.16%	74.27%	9.63%	21.01%	17.55%	5.64%	32.28%	6.45%	12.61%	1.26%	1.50%	19.08%	16.05%	35.81%	1.98%	1.07%	0.14%	1.23%
Шумен	Смядово	61.87%	27.71%	0.72%	70.30%	13.46%	13.40%	26.00%	4.40%	34.04%	9.12%	15.96%	1.98%	0.92%	22.13%	16.75%	30.52%	2.13%	0.94%	0.14%	0.90%
Шумен	Хитрино	49.10%	30.88%	0.06%	65.91%	4.09%	9.71%	27.70%	4.79%	35.00%	6.03%	15.74%	1.33%	0.34%	30.78%	20.73%	20.65%	3.74%	0.76%	0.13%	1.44%
Шумен	Шумен	84.00%	16.23%	0.43%	77.98%	5.14%	19.47%	11.10%	5.81%	30.83%	5.62%	11.25%	0.94%	0.90%	12.21%	10.68%	35.54%	0.64%	1.10%	0.15%	0.81%
Ямбол	Болярово	52.70%	34.01%	1.62%	70.61%	16.21%	12.67%	31.93%	3.36%	36.37%	10.61%	18.04%	2.26%	1.20%	36.49%	24.29%	28.86%	2.48%	0.94%	0.14%	0.48%
Ямбол	Елхово	68.45%	19.92%	0.77%	74.50%	11.26%	16.36%	21.65%	4.09%	34.51%	7.29%	13.99%	1.45%	1.12%	20.66%	15.24%	32.06%	1.88%	1.07%	0.16%	0.62%
Ямбол	Стралджа	70.38%	32.35%	2.73%	72.04%	15.69%	18.05%	27.64%	5.00%	34.50%	10.55%	16.10%	2.26%	2.16%	34.34%	25.80%	35.43%	3.55%	0.87%	0.13%	1.01%
Ямбол	Тунджа	49.15%	31.68%	1.24%	72.67%	7.27%	11.18%	27.39%	3.17%	36.64%	6.93%	19.30%	1.45%	0.88%	36.07%	22.46%	20.30%	2.65%	1.00%	0.14%	0.75%
Ямбол	Ямбол	90.27%	11.99%	0.58%	78.00%	7.88%	23.52%	11.32%	5.40%	30.62%	6.70%	10.60%	1.20%	1.31%	9.31%	9.65%	37.80%	0.72%	1.18%	0.16%	0.92%

ПРИЛОЖЕНИЕ 4

Стандартни грешки на оценките на индикаторите за „уязвимост“ за малки подсъвкупности - общини (LAU1)

Област	Община	Индикатор 1.1	Индикатор 1.2	Индикатор 1.3	Индикатор 2.1	Индикатор 2.2	Индикатор 2.3	Индикатор 3.1	Индикатор 3.2	Индикатор 3.3	Индикатор 3.4	Индикатор 4.1	Индикатор 4.2	Индикатор 4.3	Индикатор 5.1	Индикатор 5.2	Индикатор 5.3	Индикатор 5.4	Индикатор 6.2	Индикатор 6.3	Индикатор 7.1
Благоевград	Банско	3.73%	3.74%	0.42%	4.13%	2.38%	4.15%	3.37%	2.34%	4.71%	2.10%	3.27%	0.89%	0.89%	2.86%	3.00%	4.84%	1.30%	1.00%	0.40%	1.13%
Благоевград	Белица	4.55%	4.30%	0.46%	4.54%	1.85%	3.81%	3.87%	2.63%	4.52%	2.47%	3.00%	1.14%	0.77%	4.00%	3.83%	4.54%	2.21%	0.90%	0.38%	1.66%
Благоевград	Благоевград	3.28%	3.89%	0.47%	4.15%	1.68%	4.02%	2.75%	2.86%	4.68%	2.26%	2.88%	0.92%	0.84%	3.06%	3.33%	4.85%	0.60%	1.00%	0.39%	1.12%
Благоевград	Гоце Делчев	4.21%	3.72%	0.33%	4.33%	1.76%	4.01%	3.32%	2.48%	4.61%	1.96%	3.00%	0.81%	0.82%	3.34%	3.26%	4.66%	1.21%	1.02%	0.38%	1.56%
Благоевград	Гърмен	4.69%	4.31%	0.99%	4.53%	1.46%	3.98%	3.75%	2.87%	4.63%	2.39%	2.79%	1.11%	1.06%	4.60%	4.34%	4.42%	2.11%	0.93%	0.34%	1.72%
Благоевград	Кресна	4.67%	4.03%	0.21%	4.24%	2.38%	3.55%	3.99%	2.10%	4.82%	2.13%	3.56%	0.96%	0.81%	3.65%	3.33%	4.63%	1.62%	1.05%	0.38%	1.17%
Благоевград	Петрич	4.41%	3.98%	0.73%	4.19%	2.04%	3.97%	3.66%	2.40%	4.73%	2.39%	3.21%	1.07%	1.01%	3.91%	3.67%	4.73%	1.58%	1.03%	0.39%	1.19%
Благоевград	Разлог	4.35%	3.57%	0.64%	4.12%	1.77%	4.06%	3.35%	2.26%	4.73%	2.02%	3.27%	0.85%	0.96%	3.67%	3.38%	4.68%	1.30%	1.04%	0.38%	1.20%
Благоевград	Сандански	4.28%	3.77%	0.38%	4.18%	1.90%	3.80%	3.63%	2.29%	4.71%	2.37%	3.24%	1.05%	0.86%	3.56%	3.34%	4.71%	1.40%	1.07%	0.39%	1.14%
Благоевград	Сатовча	4.81%	3.95%	0.41%	4.48%	-	3.75%	3.38%	2.75%	4.66%	1.78%	2.90%	0.78%	0.73%	4.29%	3.99%	4.10%	1.73%	0.95%	0.33%	2.12%
Благоевград	Симитли	4.66%	4.12%	0.61%	4.38%	1.98%	3.85%	3.84%	2.50%	4.77%	1.84%	3.24%	0.83%	0.93%	3.98%	3.72%	4.59%	1.51%	1.05%	0.37%	1.27%
Благоевград	Струмяни	5.04%	4.91%	0.52%	4.50%	1.85%	2.86%	4.72%	2.20%	4.75%	3.30%	3.82%	1.61%	0.68%	4.88%	4.43%	4.31%	2.13%	0.94%	0.37%	1.06%
Благоевград	Хаджидимово	4.71%	3.98%	0.53%	4.34%	1.03%	3.73%	3.58%	2.42%	4.75%	2.01%	3.32%	0.88%	0.85%	4.10%	3.74%	4.40%	1.64%	0.99%	0.34%	1.62%
Благоевград	Якоруда	4.38%	4.09%	0.67%	4.58%	2.17%	4.00%	3.75%	2.62%	4.69%	2.48%	3.07%	1.12%	0.95%	3.81%	3.74%	4.71%	1.91%	0.97%	0.40%	1.45%
Бургас	Айтос	4.15%	4.11%	1.09%	4.50%	3.08%	4.24%	3.82%	2.49%	4.72%	2.95%	3.11%	1.39%	1.28%	3.90%	3.80%	4.90%	1.37%	1.03%	0.40%	1.07%
Бургас	Бургас	3.10%	3.31%	0.42%	4.03%	2.06%	4.12%	2.89%	2.21%	4.62%	2.42%	3.09%	1.00%	0.89%	2.71%	2.66%	4.90%	0.70%	1.06%	0.41%	0.94%
Бургас	Камено	4.79%	4.46%	0.84%	4.54%	3.17%	3.52%	4.33%	2.23%	4.76%	3.20%	3.56%	1.55%	0.98%	4.32%	3.92%	4.55%	1.40%	1.02%	0.38%	1.02%
Бургас	Карнобат	4.27%	4.25%	0.73%	4.40%	2.99%	3.78%	3.99%	2.29%	4.66%	2.81%	3.44%	1.30%	0.99%	3.75%	3.52%	4.77%	1.35%	1.02%	0.39%	1.01%
Бургас	Малко Търново	4.83%	4.68%	1.20%	4.51%	3.69%	3.58%	4.47%	1.85%	4.80%	2.64%	3.90%	1.22%	1.12%	4.50%	3.91%	4.77%	1.40%	1.04%	0.39%	0.65%
Бургас	Несебър	4.11%	3.71%	0.49%	4.11%	2.01%	3.77%	3.50%	2.17%	4.68%	2.34%	3.03%	1.02%	0.94%	3.60%	3.15%	4.82%	1.03%	1.12%	0.39%	1.21%
Бургас	Поморие	4.22%	4.09%	0.71%	4.39%	2.71%	4.02%	3.80%	2.40%	4.68%	2.79%	3.13%	1.29%	1.02%	3.62%	3.53%	4.82%	1.47%	1.00%	0.40%	1.10%
Бургас	Приморско	4.41%	4.10%	0.97%	4.36%	2.90%	3.93%	3.94%	2.21%	4.77%	2.41%	3.29%	1.11%	1.16%	4.12%	3.69%	4.85%	1.36%	1.06%	0.39%	0.87%
Бургас	Руен	4.90%	4.51%	0.76%	4.80%	2.32%	3.65%	4.28%	2.67%	4.67%	3.48%	2.92%	1.71%	0.83%	4.52%	4.27%	4.39%	2.07%	0.86%	0.40%	1.34%
Бургас	Созопол	4.64%	4.21%	1.20%	4.39%	3.03%	4.15%	3.92%	2.27%	4.82%	2.35%	3.40%	1.05%	1.25%	4.37%	3.93%	4.80%	1.31%	1.02%	0.40%	0.86%
Бургас	Средец	4.48%	4.51%	1.25%	4.51%	3.46%	3.86%	4.37%	2.25%	4.77%	3.23%	3.55%	1.55%	1.27%	4.50%	4.14%	4.87%	1.59%	1.03%	0.40%	0.80%
Бургас	Сунгурларе	4.90%	4.68%	0.97%	4.67%	2.99%	3.51%	4.45%	2.36%	4.73%	3.09%	3.56%	1.50%	0.98%	4.60%	4.19%	4.54%	1.72%	0.92%	0.38%	1.05%
Бургас	Царево	4.11%	4.15%	0.89%	4.37%	3.05%	3.94%	4.04%	2.28%	4.75%	2.72%	3.21%	1.25%	1.16%	3.91%	3.65%	4.92%	1.49%	1.06%	0.40%	0.90%
Варна	Аврен	4.93%	4.53%	1.15%	4.54%	2.28%	3.52%	4.21%	2.28%	4.77%	2.62%	3.63%	1.22%	1.03%	4.82%	4.28%	4.29%	1.48%	1.00%	0.36%	1.11%
Варна	Аксаково	4.62%	4.18%	1.15%	4.36%	2.64%	4.11%	3.72%	2.38%	4.74%	2.30%	3.33%	1.04%	1.20%	4.33%	3.90%	4.68%	1.21%	1.02%	0.37%	1.12%
Варна	Белослав	4.28%	4.02%	0.25%	4.24%	2.20%	3.99%	3.59%	2.45%	4.71%	1.65%	3.17%	0.69%	0.91%	3.19%	3.08%	4.72%	1.07%	1.13%	0.39%	1.23%
Варна	Бяла	4.48%	4.41%	0.59%	4.45%	2.71%	3.52%	4.26%	2.39%	4.78%	2.94%	3.45%	1.41%	0.90%	4.05%	3.80%	4.75%	1.81%	0.99%	0.37%	1.18%
Варна	Варна	2.82%	3.61%	0.32%	3.98%	1.82%	4.05%	2.63%	2.38%	4.61%	2.51%	3.03%	1.03%	0.80%	2.61%	2.68%	4.92%	0.53%	1.02%	0.40%	0.99%
Варна	Ветрино	5.07%	4.56%	0.60%	4.56%	1.81%	2.97%	4.40%	1.82%	4.85%	2.04%	3.90%	0.94%	0.75%	4.73%	3.98%	3.91%	1.44%	1.04%	0.38%	0.93%
Варна	Вълчи дол	4.96%	4.66%	1.19%	4.68%	3.34%	3.50%	4.55%	2.04%	4.86%	2.98%	3.75%	1.42%	1.07%	4.71%	4.20%	4.60%	1.69%	0.95%	0.38%	0.87%
Варна	Девня	3.92%	4.27%	0.81%	4.39%	3.19%	4.10%	3.96%	2.50%	4.71%	2.06%	3.20%	0.95%	1.21%	3.35%	3.37%	4.91%	1.24%	1.11%	0.37%	1.24%
Варна	Долни чифлик	4.60%	4.53%	0.48%	4.58%	2.41%	3.51%	4.24%	2.64%	4.56%	2.93%	3.13%	1.40%	0.76%	4.24%	4.03%	4.56%	1.91%	0.90%	0.38%	1.59%

(Продължение)

Област	Община	Индикатор 1.1	Индикатор 1.2	Индикатор 1.3	Индикатор 2.1	Индикатор 2.2	Индикатор 2.3	Индикатор 3.1	Индикатор 3.2	Индикатор 3.3	Индикатор 3.4	Индикатор 4.1	Индикатор 4.2	Индикатор 4.3	Индикатор 5.1	Индикатор 5.2	Индикатор 5.3	Индикатор 5.4	Индикатор 6.2	Индикатор 6.3	Индикатор 7.1
Варна	Дългопол	4.77%	4.59%	0.77%	4.64%	2.63%	3.49%	4.38%	2.39%	4.73%	2.75%	3.35%	1.32%	0.88%	4.44%	4.06%	4.65%	2.07%	0.89%	0.37%	1.31%
Варна	Провадия	4.41%	4.19%	1.29%	4.51%	3.12%	4.19%	3.95%	2.34%	4.81%	2.60%	3.44%	1.20%	1.35%	4.36%	4.01%	4.84%	1.45%	1.04%	0.38%	0.98%
Варна	Суворово	4.41%	4.44%	0.73%	4.56%	3.02%	3.61%	4.20%	2.23%	4.69%	2.85%	3.53%	1.35%	0.99%	3.96%	3.64%	4.73%	1.54%	1.04%	0.38%	1.11%
Велико Търново	Велико Търново	3.70%	3.89%	0.26%	4.17%	1.31%	3.84%	2.68%	2.77%	4.69%	2.22%	3.15%	0.88%	0.73%	3.19%	3.22%	4.73%	0.39%	1.02%	0.38%	0.98%
Велико Търново	Горна Оряховица	4.14%	3.15%	0.39%	4.15%	1.95%	3.88%	3.19%	2.08%	4.71%	2.08%	3.41%	0.86%	0.86%	3.20%	2.82%	4.67%	0.72%	1.10%	0.39%	1.15%
Велико Търново	Елена	4.56%	3.99%	0.83%	4.41%	2.70%	3.73%	3.90%	2.15%	4.75%	2.42%	3.53%	1.09%	1.02%	4.05%	3.56%	4.65%	1.18%	1.09%	0.38%	1.03%
Велико Търново	Златарица	4.66%	4.34%	0.56%	4.49%	2.56%	3.44%	4.14%	2.18%	4.73%	2.36%	3.65%	1.08%	0.88%	4.05%	3.61%	4.55%	1.42%	1.08%	0.37%	1.12%
Велико Търново	Лясковец	4.57%	3.41%	0.46%	4.11%	1.87%	3.70%	3.48%	1.99%	4.75%	1.81%	3.55%	0.75%	0.90%	3.61%	3.04%	4.55%	0.81%	1.17%	0.39%	0.99%
Велико Търново	Павликени	4.78%	3.82%	0.51%	4.35%	2.43%	3.41%	3.80%	1.91%	4.74%	2.21%	3.75%	0.97%	0.82%	3.88%	3.23%	4.37%	0.94%	1.09%	0.38%	1.10%
Велико Търново	Полски Тръмбеш	4.96%	4.31%	0.69%	4.47%	2.41%	3.39%	4.01%	2.02%	4.76%	2.02%	3.86%	0.89%	0.85%	4.30%	3.61%	4.17%	1.05%	1.04%	0.37%	1.06%
Велико Търново	Свищов	4.62%	4.37%	0.26%	4.50%	1.42%	3.66%	3.28%	3.40%	4.80%	2.06%	3.22%	0.87%	0.65%	3.92%	4.03%	4.47%	0.56%	1.00%	0.36%	1.00%
Велико Търново	Стражица	4.70%	4.50%	0.66%	4.50%	2.52%	3.42%	4.23%	2.34%	4.64%	2.42%	3.49%	1.13%	0.86%	4.36%	3.84%	4.45%	1.45%	1.09%	0.40%	1.17%
Велико Търново	Сухиндол	4.52%	4.02%	0.64%	4.44%	2.90%	3.50%	3.89%	1.92%	4.70%	2.16%	3.89%	0.96%	0.93%	3.71%	3.15%	4.51%	0.92%	1.15%	0.38%	0.92%
Видин	Белоградчик	4.16%	3.76%	1.41%	4.36%	3.53%	4.33%	3.81%	1.93%	4.88%	2.36%	3.63%	1.04%	1.46%	4.30%	3.81%	4.92%	1.13%	1.13%	0.38%	0.78%
Видин	Бойница	-	4.39%	0.00%	4.61%	3.16%	1.52%	4.92%	-	4.94%	2.48%	4.49%	1.16%	0.60%	4.98%	3.94%	3.54%	1.49%	1.07%	0.38%	0.38%
Видин	Брегово	5.00%	3.78%	0.59%	4.23%	2.33%	3.23%	3.79%	1.66%	4.90%	2.37%	4.00%	1.06%	0.87%	4.06%	3.33%	4.28%	0.98%	1.07%	0.35%	1.12%
Видин	Видин	4.05%	3.34%	0.79%	4.12%	2.58%	4.04%	3.36%	1.96%	4.76%	2.17%	3.50%	0.91%	1.08%	3.51%	3.02%	4.79%	0.77%	1.14%	0.40%	0.94%
Видин	Грамада	5.05%	4.48%	0.46%	4.30%	3.47%	2.77%	4.23%	0.91%	4.89%	1.77%	4.32%	0.77%	0.85%	3.84%	2.82%	4.33%	1.00%	1.17%	0.38%	0.75%
Видин	Димово	5.00%	4.63%	1.32%	4.49%	3.03%	3.60%	4.30%	2.05%	4.85%	2.26%	3.94%	1.02%	1.11%	4.80%	4.16%	4.34%	1.21%	1.11%	0.37%	1.02%
Видин	Кула	4.89%	4.19%	0.53%	4.17%	2.88%	3.21%	4.01%	1.54%	4.83%	1.98%	4.03%	0.86%	0.87%	3.84%	3.04%	4.52%	1.02%	1.16%	0.38%	0.83%
Видин	Макреш	3.73%	5.05%	0.76%	4.44%	3.22%	2.21%	4.65%	-	4.97%	2.26%	4.36%	1.00%	0.77%	4.89%	3.75%	3.57%	1.03%	1.18%	0.38%	0.52%
Видин	Ново село	4.96%	4.59%	0.63%	4.35%	2.01%	2.73%	4.27%	1.26%	4.87%	2.31%	4.25%	1.04%	0.72%	4.68%	3.76%	3.49%	1.19%	1.06%	0.38%	0.81%
Видин	Ружинци	5.04%	4.62%	1.56%	4.53%	3.11%	3.63%	4.42%	2.00%	4.90%	3.04%	3.94%	1.45%	1.22%	5.00%	4.50%	4.35%	1.31%	1.12%	0.37%	0.79%
Видин	Чупрене	5.08%	4.79%	1.41%	4.54%	2.87%	3.22%	4.59%	1.58%	4.92%	2.41%	4.09%	1.10%	1.09%	5.03%	4.41%	4.26%	1.47%	1.11%	0.36%	0.78%
Враца	Борован	4.91%	4.41%	0.92%	4.45%	1.76%	3.39%	4.03%	2.19%	4.71%	2.38%	3.81%	1.10%	0.94%	4.68%	4.03%	3.88%	1.06%	1.14%	0.38%	1.14%
Враца	Бяла Слатина	4.55%	3.94%	1.09%	4.38%	2.57%	3.99%	3.67%	2.22%	4.76%	2.35%	3.55%	1.06%	1.17%	4.27%	3.77%	4.59%	0.94%	1.12%	0.38%	1.01%
Враца	Враца	3.71%	3.01%	0.54%	4.07%	1.97%	4.02%	3.07%	2.09%	4.71%	2.22%	3.25%	0.91%	0.97%	3.18%	2.81%	4.80%	0.67%	1.14%	0.40%	0.90%
Враца	Козлодуй	4.06%	3.50%	0.80%	4.22%	2.07%	4.14%	3.23%	2.37%	4.67%	2.43%	3.00%	1.06%	1.08%	3.75%	3.45%	4.78%	1.00%	1.06%	0.39%	1.19%
Враца	Криводол	5.05%	4.74%	1.38%	4.54%	3.52%	3.59%	4.41%	1.77%	4.89%	2.31%	4.07%	1.10%	1.15%	4.72%	4.03%	4.47%	1.24%	1.08%	0.38%	0.79%
Враца	Мездра	4.60%	3.49%	0.56%	4.15%	1.31%	3.71%	3.39%	2.13%	4.77%	1.92%	3.54%	0.83%	0.93%	3.85%	3.29%	4.48%	0.84%	1.16%	0.38%	1.03%
Враца	Мизия	4.86%	3.97%	0.87%	4.25%	2.50%	3.67%	3.88%	2.00%	4.82%	1.70%	3.69%	0.73%	1.03%	4.24%	3.53%	4.47%	0.99%	1.17%	0.37%	1.05%
Враца	Оряхово	4.86%	4.16%	0.75%	4.41%	2.59%	3.53%	3.96%	1.94%	4.79%	1.99%	3.80%	0.86%	0.92%	4.15%	3.47%	4.39%	1.08%	1.09%	0.38%	0.96%
Враца	Роман	4.73%	3.94%	0.84%	4.62%	2.25%	3.62%	3.82%	2.13%	4.82%	2.32%	3.71%	1.04%	1.02%	4.23%	3.65%	4.42%	0.89%	1.19%	0.39%	0.85%
Враца	Хайредин	5.08%	4.27%	0.93%	4.45%	1.84%	3.30%	4.08%	1.86%	4.87%	2.10%	3.97%	0.93%	0.91%	4.71%	3.92%	3.80%	0.97%	1.13%	0.38%	0.79%
Габрово	Габрово	3.75%	3.19%	0.25%	4.04%	1.98%	3.77%	3.12%	1.95%	4.73%	2.11%	3.58%	0.85%	0.85%	2.94%	2.51%	4.72%	0.56%	1.16%	0.41%	0.73%
Габрово	Дряново	4.40%	3.27%	0.56%	4.19%	2.40%	3.66%	3.50%	1.79%	4.77%	2.20%	3.75%	0.93%	0.91%	3.48%	2.91%	4.62%	0.84%	1.14%	0.39%	0.81%
Габрово	Севлиево	4.55%	3.79%	0.45%	4.27%	2.23%	3.56%	3.64%	1.96%	4.72%	2.10%	3.65%	0.90%	0.86%	3.67%	3.07%	4.56%	0.92%	1.12%	0.39%	0.96%
Габрово	Трявна	4.02%	2.71%	0.24%	4.06%	2.57%	3.79%	3.37%	1.68%	4.77%	1.82%	3.69%	0.73%	0.89%	2.73%	2.23%	4.71%	0.65%	1.18%	0.40%	0.79%
Добрич	Балчик	4.47%	4.14%	1.07%	4.44%	2.89%	4.04%	3.94%	2.34%	4.80%	2.73%	3.26%	1.26%	1.19%	4.23%	3.90%	4.84%	1.54%	0.99%	0.39%	1.03%
Добрич	Генерал Тошево	4.92%	4.52%	1.19%	4.52%	3.39%	3.75%	4.40%	2.07%	4.89%	2.83%	3.68%	1.34%	1.16%	4.56%	4.09%	4.75%	1.66%	0.96%	0.38%	0.91%

(Продължение)

Област	Община	Инди-катор 1.1	Инди-катор 1.2	Инди-катор 1.3	Инди-катор 2.1	Инди-катор 2.2	Инди-катор 2.3	Инди-катор 3.1	Инди-катор 3.2	Инди-катор 3.3	Инди-катор 3.4	Инди-катор 4.1	Инди-катор 4.2	Инди-катор 4.3	Инди-катор 5.1	Инди-катор 5.2	Инди-катор 5.3	Инди-катор 5.4	Инди-катор 6.2	Инди-катор 6.3	Инди-катор 7.1
Добрич	Добрич-селска	5.00%	4.71%	1.53%	4.67%	3.40%	3.81%	4.51%	2.20%	4.91%	3.05%	3.67%	1.46%	1.26%	4.96%	4.53%	4.64%	1.74%	0.87%	0.35%	0.97%
Добрич	Добрич	3.16%	3.32%	0.52%	4.16%	2.53%	4.29%	3.15%	2.26%	4.68%	2.36%	3.13%	1.00%	0.98%	2.56%	2.73%	4.90%	0.89%	1.06%	0.40%	1.02%
Добрич	Каварна	4.19%	4.16%	1.18%	4.36%	3.29%	4.28%	3.95%	2.28%	4.80%	2.68%	3.34%	1.23%	1.34%	4.12%	3.85%	4.96%	1.69%	0.98%	0.38%	0.96%
Добрич	Крушари	4.94%	4.73%	1.09%	4.83%	2.99%	3.51%	4.57%	2.58%	4.75%	3.47%	3.48%	1.71%	0.97%	4.86%	4.49%	4.43%	1.84%	0.83%	0.36%	1.20%
Добрич	Тервел	4.67%	4.39%	1.15%	4.66%	2.94%	3.97%	4.13%	2.55%	4.77%	2.88%	3.23%	1.38%	1.17%	4.45%	4.17%	4.73%	1.89%	0.88%	0.36%	1.31%
Добрич	Шабла	4.79%	4.10%	0.56%	4.33%	2.94%	3.43%	4.10%	1.87%	4.84%	2.45%	3.74%	1.11%	0.87%	3.86%	3.32%	4.63%	1.26%	1.05%	0.38%	0.92%
Кърджали	Ардино	5.04%	4.16%	0.00%	4.77%	2.68%	3.09%	4.48%	2.10%	4.83%	3.60%	3.37%	1.77%	0.64%	4.31%	3.93%	4.48%	1.81%	0.94%	0.39%	1.09%
Кърджали	Джебел	4.81%	4.24%	0.07%	4.73%	2.47%	3.53%	4.13%	2.55%	4.74%	3.40%	3.07%	1.65%	0.64%	3.87%	3.82%	4.57%	1.78%	0.87%	0.37%	1.60%
Кърджали	Кирково	5.04%	4.19%	0.14%	4.71%	1.83%	3.18%	4.18%	2.39%	4.79%	3.40%	3.31%	1.66%	0.58%	4.43%	4.06%	4.14%	1.89%	0.85%	0.35%	1.69%
Кърджали	Крумовград	4.76%	4.29%	0.16%	4.71%	2.11%	3.45%	4.08%	2.49%	4.68%	3.12%	3.25%	1.49%	0.63%	4.09%	3.86%	4.44%	1.99%	0.87%	0.36%	1.64%
Кърджали	Кърджали	4.24%	3.83%	0.41%	4.54%	2.36%	3.80%	3.59%	2.38%	4.62%	2.97%	3.11%	1.37%	0.80%	3.44%	3.36%	4.72%	1.23%	0.97%	0.39%	1.36%
Кърджали	Момчилград	4.69%	4.03%	0.39%	4.73%	2.54%	3.65%	3.94%	2.50%	4.78%	3.40%	3.13%	1.65%	0.76%	3.72%	3.72%	4.63%	1.62%	0.92%	0.36%	1.58%
Кърджали	Черноочене	4.99%	4.03%	0.00%	4.82%	1.84%	3.22%	4.04%	2.51%	4.78%	3.69%	3.31%	1.83%	0.58%	4.32%	4.10%	4.04%	1.79%	0.85%	0.32%	1.91%
Кюстендил	Бобов дол	4.86%	3.91%	0.58%	4.29%	2.51%	3.61%	4.00%	2.04%	4.94%	1.75%	3.48%	0.77%	0.97%	3.89%	3.35%	4.68%	1.12%	1.16%	0.39%	0.79%
Кюстендил	Бобошево	5.04%	4.64%	0.07%	4.32%	2.40%	2.74%	4.57%	1.68%	4.88%	2.18%	4.01%	0.97%	0.72%	4.51%	3.69%	4.34%	1.42%	1.15%	0.37%	0.77%
Кюстендил	Дупница	4.10%	3.06%	0.74%	4.11%	2.45%	3.99%	3.42%	1.90%	4.74%	2.35%	3.40%	1.01%	1.04%	3.58%	3.09%	4.78%	0.98%	1.11%	0.40%	0.95%
Кюстендил	Кочериново	5.07%	4.49%	0.51%	4.25%	2.74%	3.11%	4.29%	1.61%	4.82%	2.13%	3.96%	0.96%	0.81%	4.26%	3.46%	4.40%	1.29%	1.09%	0.39%	0.71%
Кюстендил	Кюстендил	4.27%	3.13%	0.94%	4.13%	2.74%	4.06%	3.53%	1.81%	4.81%	2.32%	3.50%	1.00%	1.15%	3.84%	3.26%	4.82%	1.02%	1.14%	0.40%	0.80%
Кюстендил	Невестино	1.05%	5.01%	0.27%	4.55%	3.29%	1.88%	4.87%	-	5.01%	2.72%	4.41%	1.29%	0.64%	4.92%	3.92%	3.58%	1.34%	1.09%	0.39%	0.49%
Кюстендил	Рила	4.69%	4.05%	0.53%	4.20%	3.01%	3.20%	4.20%	1.46%	4.87%	1.98%	3.80%	0.85%	0.89%	3.88%	3.12%	4.78%	1.37%	1.11%	0.39%	0.70%
Кюстендил	Сапарева баня	4.73%	3.61%	0.48%	4.15%	1.85%	3.67%	3.64%	2.04%	4.82%	1.99%	3.54%	0.86%	0.88%	3.82%	3.31%	4.52%	1.17%	1.10%	0.38%	1.16%
Кюстендил	Трекляно	4.13%	4.95%	0.55%	4.28%	1.34%	1.93%	4.62%	-	5.02%	2.22%	4.36%	1.00%	0.77%	4.95%	3.81%	3.68%	1.17%	1.27%	0.38%	0.44%
Ловеч	Априлци	4.62%	2.70%	0.17%	4.09%	2.99%	3.29%	3.70%	1.26%	4.85%	1.67%	3.94%	0.66%	0.81%	3.06%	2.29%	4.65%	0.91%	1.10%	0.37%	0.94%
Ловеч	Летница	4.35%	4.41%	0.65%	4.51%	3.01%	3.39%	4.09%	2.05%	4.68%	2.60%	3.90%	1.20%	0.90%	3.85%	3.43%	4.57%	1.30%	1.06%	0.37%	1.10%
Ловеч	Ловеч	4.19%	2.84%	0.38%	4.11%	1.80%	3.64%	3.25%	1.81%	4.74%	2.25%	3.58%	0.93%	0.85%	3.39%	2.77%	4.63%	0.75%	1.13%	0.40%	0.82%
Ловеч	Луковит	4.31%	4.34%	1.34%	4.45%	3.09%	4.03%	3.98%	2.39%	4.72%	3.02%	3.53%	1.43%	1.33%	4.51%	4.15%	4.77%	1.37%	1.06%	0.37%	1.00%
Ловеч	Тетевен	4.61%	4.01%	0.58%	4.28%	2.01%	3.67%	3.86%	2.22%	4.70%	2.27%	3.41%	1.01%	0.91%	4.03%	3.55%	4.53%	1.31%	1.10%	0.40%	0.96%
Ловеч	Троян	4.54%	3.07%	0.34%	4.11%	1.89%	3.51%	3.45%	1.69%	4.75%	2.01%	3.63%	0.82%	0.84%	3.54%	2.77%	4.58%	0.78%	1.15%	0.40%	0.83%
Ловеч	Угърчин	4.84%	4.66%	0.70%	4.49%	3.03%	2.99%	4.39%	1.84%	4.67%	3.03%	3.98%	1.44%	0.84%	4.45%	3.77%	4.31%	1.21%	1.10%	0.37%	0.91%
Ловеч	Ябланица	4.26%	4.38%	1.34%	4.46%	3.02%	4.06%	3.89%	2.53%	4.66%	3.03%	3.51%	1.42%	1.32%	4.48%	4.16%	4.72%	1.24%	1.08%	0.36%	1.08%
Монтана	Берковица	4.41%	4.04%	1.34%	4.32%	3.44%	4.26%	3.89%	2.08%	4.87%	2.49%	3.62%	1.13%	1.38%	4.28%	3.83%	4.89%	1.17%	1.09%	0.38%	0.83%
Монтана	Бойчиновци	5.00%	4.56%	1.25%	4.45%	2.60%	3.59%	4.22%	2.20%	4.86%	2.25%	3.90%	1.04%	1.10%	4.76%	4.17%	4.29%	1.20%	1.12%	0.36%	0.93%
Монтана	Брусарци	5.04%	4.39%	1.57%	4.50%	3.37%	3.91%	4.20%	1.93%	4.97%	2.15%	3.94%	1.00%	1.30%	4.84%	4.23%	4.49%	1.09%	1.16%	0.41%	0.82%
Монтана	Вълчедръм	4.84%	4.53%	1.63%	4.45%	3.63%	4.11%	4.14%	2.08%	4.87%	2.47%	3.88%	1.15%	1.38%	4.72%	4.20%	4.69%	1.17%	1.05%	0.36%	0.96%
Монтана	Вършец	4.25%	4.53%	1.40%	4.52%	3.77%	4.16%	4.18%	2.44%	4.84%	2.50%	3.68%	1.14%	1.39%	4.42%	4.05%	4.92%	1.32%	1.05%	0.37%	0.86%
Монтана	Георги Дамяново	4.68%	4.47%	0.47%	4.46%	1.36%	2.77%	4.36%	1.50%	4.98%	2.13%	4.22%	0.95%	0.73%	4.77%	3.86%	3.32%	1.08%	1.15%	0.38%	0.51%
Монтана	Лом	4.11%	3.72%	1.35%	4.27%	3.32%	4.48%	3.58%	2.12%	4.86%	2.12%	3.54%	0.91%	1.45%	4.10%	3.68%	4.91%	0.92%	1.14%	0.39%	0.80%
Монтана	Медковец	5.08%	4.71%	1.48%	4.51%	3.15%	3.51%	4.41%	1.70%	4.94%	2.39%	4.07%	1.09%	1.13%	4.96%	4.29%	4.19%	1.20%	1.05%	0.37%	0.79%
Монтана	Монтана	3.85%	3.09%	0.83%	4.11%	2.45%	4.21%	3.27%	2.08%	4.78%	2.13%	3.29%	0.89%	1.16%	3.49%	3.11%	4.85%	0.87%	1.16%	0.40%	0.95%
Монтана	Чипровци	4.99%	3.83%	0.29%	4.28%	2.58%	2.88%	4.18%	1.20%	4.94%	1.65%	4.06%	0.72%	0.83%	4.10%	3.14%	4.24%	1.07%	1.17%	0.38%	0.73%

(Продължение)

Област	Община	Индикатор 1.1	Индикатор 1.2	Индикатор 1.3	Индикатор 2.1	Индикатор 2.2	Индикатор 2.3	Индикатор 3.1	Индикатор 3.2	Индикатор 3.3	Индикатор 3.4	Индикатор 4.1	Индикатор 4.2	Индикатор 4.3	Индикатор 5.1	Индикатор 5.2	Индикатор 5.3	Индикатор 5.4	Индикатор 6.2	Индикатор 6.3	Индикатор 7.1
Монтана	Якимово	5.07%	4.69%	1.49%	4.51%	3.23%	3.56%	4.35%	1.83%	4.89%	2.47%	4.01%	1.16%	1.16%	4.93%	4.27%	4.20%	1.03%	1.10%	0.37%	0.84%
Пазарджик	Батак	4.73%	3.66%	0.62%	4.46%	2.26%	3.79%	3.79%	2.13%	4.81%	2.24%	3.39%	1.00%	0.92%	3.84%	3.43%	4.63%	1.40%	1.05%	0.38%	1.07%
Пазарджик	Белово	4.92%	3.48%	0.65%	4.24%	1.97%	3.62%	3.86%	1.98%	4.84%	1.78%	3.47%	0.76%	0.94%	4.15%	3.51%	4.49%	1.21%	1.12%	0.39%	0.92%
Пазарджик	Брацигово	4.80%	4.24%	0.70%	4.41%	2.35%	3.57%	4.03%	2.28%	4.77%	2.44%	3.61%	1.11%	0.89%	4.20%	3.77%	4.47%	1.39%	1.03%	0.37%	1.08%
Пазарджик	Велинград	4.19%	3.90%	0.73%	4.39%	2.48%	4.13%	3.58%	2.47%	4.63%	2.49%	3.11%	1.15%	1.04%	3.62%	3.52%	4.75%	1.36%	1.00%	0.38%	1.30%
Пазарджик	Лесичово	5.03%	4.61%	1.35%	4.48%	2.79%	3.62%	4.38%	2.10%	4.86%	2.58%	3.72%	1.21%	1.14%	4.95%	4.42%	4.42%	1.49%	1.03%	0.37%	0.91%
Пазарджик	Пазарджик	4.24%	3.79%	0.94%	4.25%	2.50%	4.13%	3.53%	2.33%	4.75%	2.51%	3.21%	1.12%	1.14%	3.94%	3.64%	4.82%	1.29%	1.01%	0.38%	1.12%
Пазарджик	Панагюрище	4.41%	3.42%	0.31%	4.20%	2.04%	3.85%	3.51%	2.17%	4.77%	1.97%	3.41%	0.88%	0.87%	3.33%	3.06%	4.62%	1.05%	1.11%	0.39%	1.11%
Пазарджик	Пещера	3.71%	4.01%	0.65%	4.41%	2.92%	3.99%	3.74%	2.40%	4.64%	2.74%	3.23%	1.27%	1.03%	3.24%	3.31%	4.87%	1.36%	1.01%	0.38%	1.25%
Пазарджик	Ракитово	4.06%	4.34%	1.28%	4.54%	3.41%	4.60%	3.86%	2.74%	4.77%	2.28%	2.97%	1.06%	1.57%	3.90%	3.96%	4.99%	1.54%	0.93%	0.37%	1.14%
Пазарджик	Септември	4.61%	4.12%	1.04%	4.38%	2.49%	4.06%	3.80%	2.53%	4.79%	2.25%	3.25%	1.02%	1.17%	4.30%	3.99%	4.69%	1.49%	1.00%	0.36%	1.26%
Пазарджик	Стрелча	4.42%	4.04%	0.82%	4.35%	3.08%	3.87%	3.94%	2.01%	4.84%	1.96%	3.68%	0.85%	1.07%	3.68%	3.31%	4.80%	1.33%	1.08%	0.38%	0.97%
Пазарджик	Сърница	4.26%	4.01%	0.96%	4.34%	2.73%	4.19%	3.68%	2.44%	4.76%	2.38%	3.23%	1.07%	1.18%	3.90%	3.69%	4.83%	1.36%	1.01%	0.37%	1.16%
Перник	Брезник	5.02%	4.34%	0.58%	4.23%	2.72%	3.29%	4.22%	1.67%	4.88%	1.88%	3.87%	0.82%	0.90%	4.10%	3.36%	4.58%	1.29%	1.15%	0.39%	0.66%
Перник	Земен	4.97%	4.69%	0.45%	4.39%	3.44%	2.63%	4.57%	0.95%	4.94%	1.84%	4.15%	0.80%	0.81%	4.33%	3.25%	4.41%	1.17%	1.17%	0.39%	0.59%
Перник	Ковачевци	2.75%	4.93%	0.00%	4.42%	2.45%	2.17%	4.63%	-	5.01%	1.62%	4.31%	0.72%	0.70%	4.80%	3.61%	3.42%	1.05%	1.21%	0.40%	0.49%
Перник	Перник	3.88%	2.81%	0.43%	4.02%	2.18%	3.97%	3.27%	1.90%	4.74%	1.98%	3.34%	0.80%	0.94%	3.03%	2.61%	4.80%	0.84%	1.15%	0.40%	0.93%
Перник	Радомир	4.66%	3.73%	0.69%	4.22%	2.66%	3.69%	3.89%	1.84%	4.84%	1.93%	3.63%	0.84%	1.01%	3.81%	3.22%	4.69%	1.09%	1.18%	0.40%	0.77%
Перник	Трън	4.88%	4.67%	1.44%	4.47%	3.59%	3.77%	4.41%	1.80%	4.96%	2.54%	3.96%	1.19%	1.30%	4.66%	4.06%	4.83%	1.43%	1.12%	0.38%	0.67%
Плевен	Белене	4.38%	3.51%	0.30%	4.29%	2.41%	3.73%	3.60%	1.98%	4.93%	1.88%	3.44%	0.80%	0.89%	3.20%	2.81%	4.79%	1.04%	1.10%	0.37%	0.99%
Плевен	Гулянци	5.07%	4.47%	0.50%	4.44%	2.38%	2.97%	4.26%	1.66%	4.85%	2.09%	4.07%	0.99%	0.78%	4.41%	3.63%	4.04%	1.36%	1.07%	0.37%	1.01%
Плевен	Долна Митрополия	4.91%	4.42%	0.85%	4.46%	2.61%	3.45%	4.09%	2.01%	4.79%	2.06%	3.94%	0.95%	0.95%	4.33%	3.69%	4.30%	1.20%	1.10%	0.41%	1.03%
Плевен	Долни Дъбник	4.68%	4.16%	1.00%	4.49%	2.71%	3.58%	3.99%	2.10%	4.72%	2.57%	3.79%	1.21%	1.05%	4.41%	3.83%	4.36%	1.12%	1.11%	0.36%	1.06%
Плевен	Искър	4.78%	4.11%	0.51%	4.32%	2.44%	3.38%	3.92%	2.04%	4.76%	1.97%	3.80%	0.88%	0.86%	3.99%	3.39%	4.29%	1.00%	1.11%	0.36%	1.18%
Плевен	Кнежа	4.17%	3.95%	0.89%	4.35%	2.90%	4.01%	3.69%	2.28%	4.78%	2.50%	3.62%	1.15%	1.13%	3.66%	3.45%	4.73%	1.09%	1.09%	0.37%	1.13%
Плевен	Левски	4.79%	3.85%	0.64%	4.40%	2.41%	3.53%	3.86%	1.98%	4.78%	2.22%	3.71%	1.00%	0.90%	4.01%	3.44%	4.43%	1.14%	1.08%	0.39%	1.06%
Плевен	Никопол	5.05%	4.59%	0.48%	4.61%	2.81%	2.90%	4.44%	1.65%	4.83%	2.61%	4.02%	1.22%	0.75%	4.42%	3.71%	4.24%	1.48%	1.03%	0.38%	0.92%
Плевен	Плевен	3.51%	3.06%	0.59%	4.07%	1.96%	4.10%	2.89%	2.16%	4.68%	2.37%	3.31%	0.99%	0.96%	3.12%	2.85%	4.80%	0.64%	1.10%	0.40%	0.97%
Плевен	Пордим	4.97%	4.27%	0.40%	4.40%	2.08%	3.21%	3.93%	2.01%	4.74%	2.03%	3.98%	0.90%	0.77%	4.18%	3.50%	3.96%	0.88%	1.11%	0.36%	1.05%
Плевен	Червен бряг	4.41%	3.71%	0.65%	4.35%	2.29%	3.70%	3.70%	2.22%	4.75%	2.47%	3.52%	1.11%	0.99%	3.83%	3.43%	4.55%	0.99%	1.16%	0.39%	1.08%
Пловдив	Асеновград	4.03%	3.69%	0.33%	4.30%	2.46%	3.90%	3.51%	2.25%	4.68%	2.65%	3.34%	1.21%	0.86%	3.05%	3.05%	4.76%	1.14%	1.04%	0.38%	1.26%
Пловдив	Брезово	5.06%	4.68%	1.46%	4.46%	3.28%	3.70%	4.33%	1.86%	4.92%	2.36%	4.02%	1.08%	1.18%	4.80%	4.19%	4.51%	1.34%	1.05%	0.37%	0.83%
Пловдив	Калояново	5.07%	4.26%	0.89%	4.36%	1.91%	3.33%	4.10%	1.98%	4.85%	2.44%	3.83%	1.13%	0.89%	4.68%	4.05%	4.01%	1.37%	1.02%	0.37%	1.12%
Пловдив	Карлово	4.38%	3.80%	1.09%	4.30%	2.77%	4.16%	3.66%	2.23%	4.78%	2.56%	3.41%	1.17%	1.23%	4.10%	3.74%	4.78%	1.24%	1.11%	0.38%	1.04%
Пловдив	Кричим	3.35%	4.35%	0.87%	4.47%	3.21%	4.14%	4.04%	2.48%	4.65%	2.59%	3.22%	1.20%	1.23%	3.40%	3.57%	4.99%	1.92%	0.98%	0.38%	1.23%
Пловдив	Куклен	3.97%	3.99%	0.98%	4.43%	3.17%	4.41%	3.65%	2.29%	4.80%	2.29%	3.46%	1.03%	1.25%	3.34%	3.40%	4.92%	1.43%	1.03%	0.38%	1.05%
Пловдив	Лъки	4.85%	3.75%	0.06%	4.44%	3.28%	3.13%	4.39%	1.89%	4.87%	3.79%	3.43%	1.88%	0.79%	3.68%	3.49%	4.74%	1.26%	1.12%	0.41%	0.59%
Пловдив	Марица	4.89%	4.06%	0.82%	4.30%	0.87%	3.73%	3.66%	2.40%	4.76%	2.51%	3.38%	1.14%	0.92%	4.52%	4.05%	4.21%	1.51%	1.05%	0.36%	1.39%
Пловдив	Перущица	3.60%	4.22%	1.82%	4.43%	4.19%	4.96%	3.94%	2.33%	4.94%	2.93%	3.40%	1.38%	2.05%	4.34%	4.24%	5.08%	1.58%	1.00%	0.40%	0.75%
Пловдив	Пловдив	2.72%	3.53%	0.52%	4.05%	2.16%	4.16%	2.73%	2.38%	4.61%	2.55%	3.10%	1.07%	0.89%	2.67%	2.80%	4.93%	0.65%	1.00%	0.40%	1.06%

(Продължение)

Област	Община	Инди-катор 1.1	Инди-катор 1.2	Инди-катор 1.3	Инди-катор 2.1	Инди-катор 2.2	Инди-катор 2.3	Инди-катор 3.1	Инди-катор 3.2	Инди-катор 3.3	Инди-катор 3.4	Инди-катор 4.1	Инди-катор 4.2	Инди-катор 4.3	Инди-катор 5.1	Инди-катор 5.2	Инди-катор 5.3	Инди-катор 5.4	Инди-катор 6.2	Инди-катор 6.3	Инди-катор 7.1
Пловдив	Първомай	4.80%	4.28%	0.84%	4.33%	2.76%	3.72%	3.98%	2.15%	4.80%	2.52%	3.68%	1.15%	0.95%	4.10%	3.69%	4.63%	1.54%	0.95%	0.36%	1.15%
Пловдив	Раковски	4.43%	4.20%	0.83%	4.30%	2.50%	4.06%	3.75%	2.62%	4.77%	2.37%	3.30%	1.09%	1.08%	3.86%	3.80%	4.73%	1.74%	0.97%	0.34%	1.50%
Пловдив	Родопи	5.02%	3.72%	0.55%	4.31%	-	3.53%	3.51%	2.13%	4.78%	2.09%	3.53%	0.91%	0.77%	4.42%	3.76%	4.00%	1.20%	1.04%	0.38%	1.28%
Пловдив	Садово	4.81%	4.36%	0.77%	4.43%	2.05%	3.64%	3.96%	2.48%	4.72%	2.82%	3.51%	1.34%	0.93%	4.42%	4.00%	4.36%	1.68%	0.98%	0.39%	2.06%
Пловдив	Сопот	3.54%	3.04%	0.43%	4.11%	1.99%	4.08%	3.20%	2.19%	4.70%	1.84%	3.17%	0.74%	1.00%	2.91%	2.74%	4.81%	0.82%	1.20%	0.40%	0.99%
Пловдив	Стамболийски	4.44%	4.14%	0.95%	4.26%	2.55%	4.06%	3.74%	2.43%	4.72%	2.37%	3.36%	1.07%	1.12%	4.00%	3.74%	4.73%	1.42%	1.02%	0.38%	1.24%
Пловдив	Съединение	4.88%	4.49%	0.97%	4.34%	3.06%	3.63%	4.22%	2.04%	4.87%	2.34%	3.82%	1.08%	1.03%	4.29%	3.81%	4.69%	1.63%	1.03%	0.39%	1.13%
Пловдив	Хисаря	5.01%	4.22%	0.68%	4.24%	2.87%	3.40%	4.05%	1.71%	4.83%	1.93%	3.87%	0.82%	0.86%	4.06%	3.34%	4.54%	1.21%	1.02%	0.37%	0.93%
Разград	Завет	4.83%	4.34%	0.82%	4.73%	2.49%	3.71%	4.10%	2.49%	4.74%	2.59%	3.28%	1.22%	0.91%	4.31%	3.97%	4.55%	1.83%	0.89%	0.35%	1.53%
Разград	Исперих	4.64%	4.25%	1.01%	4.64%	2.55%	3.94%	3.94%	2.49%	4.75%	2.50%	3.24%	1.16%	1.06%	4.30%	3.96%	4.70%	1.72%	0.93%	0.36%	1.36%
Разград	Кубрат	4.89%	4.24%	0.94%	4.70%	3.04%	3.63%	4.24%	2.19%	4.80%	3.07%	3.50%	1.47%	0.97%	4.35%	3.95%	4.61%	1.60%	0.92%	0.37%	1.12%
Разград	Лозница	4.84%	4.31%	0.28%	4.64%	1.82%	3.42%	4.13%	2.47%	4.69%	2.55%	3.18%	1.20%	0.71%	4.26%	3.88%	4.43%	1.78%	0.98%	0.37%	1.55%
Разград	Разград	4.23%	3.49%	0.57%	4.34%	2.01%	3.88%	3.33%	2.23%	4.66%	2.39%	3.25%	1.03%	0.89%	3.55%	3.19%	4.70%	0.91%	1.05%	0.39%	1.10%
Разград	Самуил	5.03%	4.53%	0.82%	4.77%	2.07%	3.43%	4.37%	2.46%	4.80%	2.69%	3.33%	1.28%	0.82%	4.71%	4.25%	4.36%	1.94%	0.87%	0.36%	1.33%
Разград	Цар Калоян	4.80%	4.37%	0.12%	4.65%	2.88%	3.56%	4.16%	2.23%	4.74%	2.36%	3.49%	1.07%	0.70%	3.67%	3.36%	4.67%	1.57%	0.94%	0.38%	1.22%
Русе	Борово	5.07%	4.62%	1.49%	4.62%	3.62%	3.92%	4.40%	1.98%	4.94%	2.14%	3.89%	0.98%	1.23%	4.74%	4.19%	4.61%	1.44%	0.96%	0.37%	0.89%
Русе	Бяла	4.57%	3.90%	1.19%	4.37%	3.14%	4.14%	3.87%	2.06%	4.87%	2.25%	3.61%	0.99%	1.26%	4.22%	3.73%	4.78%	1.33%	1.05%	0.38%	1.02%
Русе	Ветово	4.52%	4.37%	1.31%	4.69%	3.72%	4.24%	4.22%	2.25%	4.85%	2.66%	3.44%	1.25%	1.38%	4.15%	3.90%	4.95%	1.74%	0.94%	0.37%	1.08%
Русе	Две могили	4.93%	4.32%	1.16%	4.57%	3.09%	3.83%	4.16%	2.10%	4.88%	2.27%	3.71%	1.02%	1.12%	4.44%	3.94%	4.65%	1.50%	1.01%	0.39%	1.03%
Русе	Иваново	4.97%	4.35%	0.56%	4.48%	1.90%	2.88%	4.24%	1.56%	4.90%	2.20%	4.04%	1.00%	0.75%	4.63%	3.78%	3.71%	1.20%	1.05%	0.38%	0.93%
Русе	Русе	3.52%	3.47%	0.35%	4.11%	1.97%	3.99%	2.98%	2.29%	4.69%	2.16%	3.28%	0.87%	0.87%	2.80%	2.71%	4.81%	0.56%	1.11%	0.40%	0.95%
Русе	Сливо поле	5.02%	4.38%	1.14%	4.66%	3.15%	3.78%	4.19%	2.20%	4.86%	2.32%	3.62%	1.04%	1.10%	4.53%	4.01%	4.53%	1.38%	0.98%	0.36%	1.12%
Русе	Ценово	5.00%	4.45%	0.64%	4.53%	2.06%	2.98%	4.37%	1.84%	4.93%	1.99%	3.99%	0.94%	0.78%	4.70%	3.91%	3.85%	1.50%	1.09%	0.48%	0.98%
Силистра	Алфатар	4.86%	4.26%	1.17%	4.51%	3.48%	3.62%	4.31%	1.71%	4.95%	3.03%	3.91%	1.45%	1.19%	4.42%	3.90%	4.69%	1.57%	1.05%	0.37%	0.93%
Силистра	Главиница	4.95%	4.39%	0.51%	4.73%	2.32%	3.19%	4.31%	2.27%	4.74%	3.25%	3.56%	1.60%	0.73%	4.48%	4.06%	4.29%	1.92%	1.02%	0.36%	1.39%
Силистра	Дулово	4.69%	4.08%	1.04%	4.68%	2.37%	3.91%	3.78%	2.52%	4.74%	2.95%	3.26%	1.41%	1.06%	4.35%	4.06%	4.54%	1.88%	0.89%	0.32%	1.63%
Силистра	Кайнарджа	4.58%	4.78%	1.48%	4.77%	2.50%	3.80%	4.46%	2.98%	4.64%	3.17%	3.12%	1.58%	1.24%	4.93%	4.70%	4.66%	2.53%	0.93%	0.34%	1.52%
Силистра	Силистра	4.39%	3.28%	0.43%	4.25%	1.96%	3.74%	3.45%	2.08%	4.77%	2.43%	3.43%	1.05%	0.85%	3.50%	3.10%	4.65%	1.00%	1.09%	0.40%	0.91%
Силистра	Ситово	5.03%	4.50%	0.94%	4.63%	2.18%	3.29%	4.34%	2.08%	4.83%	2.82%	3.70%	1.36%	0.92%	4.76%	4.18%	4.25%	1.71%	1.03%	0.36%	1.15%
Силистра	Тутракан	4.81%	4.14%	0.76%	4.50%	2.83%	3.65%	4.08%	2.08%	4.83%	2.46%	3.60%	1.12%	0.95%	4.04%	3.59%	4.64%	1.41%	1.04%	0.38%	1.00%
Сливен	Котел	4.68%	4.53%	1.68%	4.71%	3.64%	4.22%	4.38%	2.55%	4.85%	3.58%	3.21%	1.77%	1.56%	4.89%	4.64%	4.93%	2.05%	0.92%	0.36%	1.01%
Сливен	Нова Загора	4.34%	4.17%	0.65%	4.48%	2.68%	3.69%	3.91%	2.41%	4.59%	2.83%	3.40%	1.32%	0.91%	3.87%	3.64%	4.60%	1.38%	0.97%	0.37%	1.37%
Сливен	Сливен	3.86%	3.93%	1.00%	4.37%	2.95%	4.16%	3.65%	2.40%	4.65%	3.01%	3.23%	1.40%	1.21%	3.83%	3.67%	4.87%	1.31%	1.02%	0.39%	1.05%
Сливен	Твърдица	3.79%	4.39%	1.29%	4.58%	3.51%	4.05%	4.18%	2.70%	4.67%	3.91%	3.28%	1.95%	1.46%	4.31%	4.27%	4.92%	1.82%	0.96%	0.36%	1.19%
Смолян	Баните	4.90%	4.56%	0.00%	4.54%	2.26%	2.50%	4.83%	1.46%	4.87%	3.59%	3.72%	1.76%	0.59%	4.88%	4.28%	4.19%	1.96%	0.99%	0.42%	0.43%
Смолян	Борино	5.04%	3.56%	0.12%	4.63%	-	3.45%	3.87%	2.37%	4.85%	2.62%	3.16%	1.23%	0.67%	4.41%	3.97%	4.06%	2.02%	1.03%	0.39%	1.33%
Смолян	Девин	4.84%	3.82%	0.28%	4.44%	2.39%	3.44%	4.11%	2.09%	4.77%	2.74%	3.31%	1.27%	0.76%	3.93%	3.50%	4.62%	1.52%	1.04%	0.41%	0.87%
Смолян	Доспат	4.74%	3.46%	0.18%	4.43%	-	3.87%	3.32%	2.51%	4.74%	1.77%	2.96%	0.76%	0.75%	3.85%	3.58%	4.36%	1.78%	1.02%	0.36%	1.80%
Смолян	Златоград	4.64%	3.48%	0.00%	4.38%	2.28%	3.46%	4.04%	2.09%	4.75%	3.11%	3.18%	1.48%	0.76%	3.73%	3.47%	4.66%	1.67%	1.07%	0.41%	0.94%
Смолян	Мадан	4.82%	3.96%	0.26%	4.51%	2.26%	3.43%	4.21%	2.22%	4.75%	2.86%	3.09%	1.35%	0.75%	3.98%	3.64%	4.63%	1.71%	1.06%	0.41%	1.14%

(Продължение)

Област	Община	Индикатор 1.1	Индикатор 1.2	Индикатор 1.3	Индикатор 2.1	Индикатор 2.2	Индикатор 2.3	Индикатор 3.1	Индикатор 3.2	Индикатор 3.3	Индикатор 3.4	Индикатор 4.1	Индикатор 4.2	Индикатор 4.3	Индикатор 5.1	Индикатор 5.2	Индикатор 5.3	Индикатор 5.4	Индикатор 6.2	Индикатор 6.3	Индикатор 7.1
Смолян	Неделино	4.52%	3.69%	0.05%	4.47%	2.67%	3.47%	4.20%	2.18%	4.73%	3.51%	3.13%	1.71%	0.78%	3.69%	3.62%	4.68%	1.74%	1.06%	0.42%	0.84%
Смолян	Рудозем	4.73%	3.86%	0.00%	4.41%	1.56%	3.48%	4.03%	2.23%	4.69%	2.78%	3.07%	1.29%	0.74%	4.04%	3.67%	4.54%	1.74%	1.06%	0.42%	0.94%
Смолян	Смолян	4.19%	3.41%	0.26%	4.23%	1.99%	3.71%	3.46%	2.15%	4.69%	2.68%	3.25%	1.18%	0.75%	3.38%	3.10%	4.74%	1.18%	1.00%	0.40%	0.94%
Смолян	Чепеларе	4.64%	3.61%	0.06%	4.24%	2.24%	3.37%	3.87%	1.88%	4.76%	2.29%	3.51%	1.00%	0.77%	3.66%	3.08%	4.66%	1.16%	1.11%	0.40%	0.78%
София	Антон	4.89%	3.57%	0.50%	4.22%	-	3.35%	3.66%	2.03%	4.67%	1.55%	3.45%	0.64%	0.83%	4.47%	3.68%	3.87%	0.96%	1.21%	0.39%	1.78%
София	Божурище	4.23%	3.24%	0.25%	3.90%	1.41%	3.69%	3.24%	1.83%	4.69%	1.85%	3.47%	0.72%	0.85%	3.37%	2.70%	4.67%	0.80%	1.15%	0.40%	0.98%
София	Ботевград	4.22%	3.38%	0.93%	4.16%	2.25%	4.21%	3.24%	2.22%	4.74%	2.22%	3.25%	0.95%	1.15%	3.85%	3.45%	4.75%	0.81%	1.11%	0.39%	1.00%
София	Годеч	4.62%	4.19%	0.21%	4.18%	2.93%	3.37%	4.08%	1.73%	4.84%	1.84%	3.77%	0.79%	0.85%	3.49%	2.89%	4.72%	1.26%	1.15%	0.40%	0.78%
София	Горна Малина	5.06%	4.06%	0.73%	4.25%	0.56%	3.29%	4.00%	1.89%	4.86%	1.64%	3.68%	0.69%	0.88%	4.66%	3.85%	4.03%	1.09%	1.17%	0.38%	0.92%
София	Долна баня	3.33%	4.21%	1.32%	4.32%	3.52%	4.65%	3.75%	2.56%	4.77%	2.46%	3.17%	1.12%	1.67%	3.73%	3.80%	5.04%	1.40%	1.04%	0.38%	1.02%
София	Драгоман	4.97%	4.31%	0.14%	4.28%	2.70%	3.01%	4.25%	1.60%	4.85%	1.74%	3.81%	0.75%	0.77%	4.00%	3.18%	4.59%	1.32%	1.14%	0.38%	0.82%
София	Елин Пелин	4.74%	3.60%	0.50%	4.16%	-	3.52%	3.54%	2.01%	4.72%	1.92%	3.41%	0.82%	0.86%	4.16%	3.44%	4.41%	1.02%	1.14%	0.39%	1.05%
София	Етрополе	3.91%	3.58%	0.42%	4.14%	2.31%	3.89%	3.49%	2.16%	4.72%	1.85%	3.39%	0.76%	0.95%	3.14%	2.87%	4.75%	0.93%	1.17%	0.40%	1.04%
София	Златица	3.78%	3.64%	0.56%	4.16%	2.45%	4.14%	3.42%	2.27%	4.67%	1.81%	3.34%	0.75%	1.04%	3.02%	2.94%	4.78%	0.88%	1.16%	0.40%	0.99%
София	Ихтиман	3.92%	4.25%	1.55%	4.42%	3.62%	4.54%	3.93%	2.46%	4.81%	2.80%	3.19%	1.31%	1.70%	4.47%	4.22%	5.03%	1.50%	1.04%	0.38%	0.94%
София	Копривщица	3.79%	3.58%	0.44%	4.18%	2.96%	3.89%	3.66%	2.01%	4.74%	2.03%	3.52%	0.88%	0.98%	2.82%	2.59%	4.81%	0.80%	1.17%	0.40%	0.82%
София	Костенец	4.46%	3.46%	0.60%	4.15%	2.26%	3.85%	3.60%	2.09%	4.78%	2.20%	3.34%	0.95%	0.97%	3.64%	3.23%	4.72%	1.07%	1.12%	0.39%	1.00%
София	Костинброд	4.31%	3.55%	0.49%	4.04%	2.00%	3.93%	3.38%	2.05%	4.74%	1.74%	3.42%	0.70%	0.94%	3.40%	2.97%	4.71%	0.93%	1.13%	0.39%	1.13%
София	Мирково	5.07%	4.52%	0.87%	4.32%	1.64%	3.10%	4.34%	1.70%	4.88%	1.75%	3.88%	0.76%	0.88%	4.84%	4.00%	4.06%	1.24%	1.14%	0.38%	0.69%
София	Пирдоп	3.56%	3.31%	0.56%	4.09%	2.36%	4.20%	3.19%	2.15%	4.71%	1.97%	3.37%	0.81%	1.02%	2.90%	2.78%	4.81%	0.80%	1.14%	0.39%	1.01%
София	Правец	4.34%	4.00%	1.31%	4.38%	2.81%	4.17%	3.74%	2.38%	4.79%	2.37%	3.34%	1.05%	1.35%	4.51%	4.06%	4.78%	1.17%	1.09%	0.39%	0.88%
София	Самоков	4.23%	3.90%	1.19%	4.23%	3.12%	4.33%	3.72%	2.11%	4.80%	2.28%	3.42%	1.00%	1.33%	4.11%	3.69%	4.90%	1.32%	1.06%	0.38%	0.95%
София	Своге	4.94%	3.78%	0.21%	4.11%	1.10%	3.33%	3.80%	1.97%	4.81%	1.77%	3.54%	0.74%	0.78%	4.07%	3.36%	4.40%	1.17%	1.14%	0.38%	1.02%
София	Сливница	4.29%	3.51%	0.41%	4.11%	2.31%	3.85%	3.58%	2.01%	4.81%	1.83%	3.46%	0.76%	0.93%	3.26%	2.88%	4.75%	1.07%	1.15%	0.39%	0.99%
София	Чавдар	4.93%	4.02%	0.63%	4.19%	-	3.25%	3.79%	2.13%	4.78%	2.38%	3.62%	1.08%	0.85%	4.60%	3.91%	4.03%	1.17%	1.14%	0.36%	1.17%
София	Челопеч	4.95%	3.56%	0.58%	4.17%	-	3.33%	3.61%	1.92%	4.66%	1.65%	3.37%	0.66%	0.84%	4.54%	3.67%	4.10%	0.91%	1.28%	0.40%	0.92%
София (столица)	Столична	2.81%	3.76%	0.38%	3.95%	1.46%	3.96%	2.30%	2.54%	4.60%	2.56%	3.07%	1.04%	0.75%	2.86%	2.90%	4.90%	0.51%	0.97%	0.40%	1.01%
Стара Загора	Братя Даскалови	5.06%	4.78%	1.37%	4.59%	2.98%	3.45%	4.48%	2.05%	4.90%	2.85%	3.95%	1.35%	1.08%	4.94%	4.39%	4.29%	1.50%	1.01%	0.37%	0.87%
Стара Загора	Гурково	4.25%	4.46%	1.51%	4.43%	3.11%	4.35%	4.02%	2.68%	4.81%	2.10%	3.29%	0.96%	1.56%	4.62%	4.36%	4.94%	1.94%	0.95%	0.33%	1.22%
Стара Загора	Гълъбово	4.61%	3.95%	0.80%	4.24%	2.74%	3.91%	3.84%	2.10%	4.83%	2.09%	3.57%	0.93%	1.10%	3.84%	3.42%	4.69%	1.32%	1.08%	0.37%	1.12%
Стара Загора	Казанлък	4.17%	3.26%	0.73%	4.17%	2.03%	4.01%	3.32%	2.10%	4.72%	2.25%	3.36%	0.97%	1.04%	3.65%	3.21%	4.72%	0.89%	1.15%	0.40%	0.90%
Стара Загора	Мъглиж	4.57%	4.52%	1.83%	4.65%	3.97%	4.09%	4.45%	2.26%	4.89%	4.10%	3.66%	2.09%	1.63%	4.98%	4.70%	4.91%	1.59%	1.08%	0.39%	0.82%
Стара Загора	Николаево	3.78%	4.52%	1.74%	4.71%	3.95%	4.19%	4.30%	2.59%	4.66%	4.20%	3.50%	2.16%	1.77%	4.69%	4.55%	4.96%	1.69%	1.03%	0.35%	1.09%
Стара Загора	Опан	4.46%	5.06%	0.65%	4.69%	3.56%	2.23%	4.84%	0.50%	4.92%	2.57%	4.33%	1.22%	0.69%	4.88%	3.93%	3.70%	1.43%	1.00%	0.39%	0.65%
Стара Загора	Павел баня	4.78%	4.38%	1.24%	4.55%	2.53%	3.82%	4.12%	2.40%	4.73%	2.74%	3.49%	1.29%	1.15%	4.68%	4.25%	4.57%	1.63%	1.04%	0.37%	1.11%
Стара Загора	Раднево	4.52%	3.78%	0.79%	4.27%	2.74%	3.89%	3.82%	2.11%	4.80%	2.35%	3.41%	1.07%	1.08%	3.84%	3.41%	4.73%	1.10%	1.13%	0.39%	0.96%
Стара Загора	Стара Загора	3.60%	3.35%	0.72%	4.10%	2.34%	4.17%	3.08%	2.19%	4.71%	2.45%	3.22%	1.04%	1.03%	3.25%	3.03%	4.87%	0.78%	1.07%	0.40%	0.90%
Стара Загора	Чирпан	4.38%	4.23%	1.00%	4.37%	3.20%	3.91%	3.96%	2.10%	4.76%	2.58%	3.68%	1.19%	1.13%	3.94%	3.56%	4.77%	1.30%	1.05%	0.38%	0.95%
Търговище	Антоново	4.84%	4.55%	1.54%	4.75%	3.22%	3.97%	4.43%	2.53%	4.92%	3.29%	3.37%	1.60%	1.36%	4.87%	4.57%	4.84%	2.01%	0.92%	0.37%	1.02%
Търговище	Омуртаг	4.76%	4.36%	0.97%	4.75%	2.82%	3.76%	4.20%	2.46%	4.75%	3.10%	3.26%	1.49%	1.02%	4.38%	4.10%	4.66%	1.85%	0.90%	0.37%	1.29%

(Продължение и край)

Област	Община	Индикатор 1.1	Индикатор 1.2	Индикатор 1.3	Индикатор 2.1	Индикатор 2.2	Индикатор 2.3	Индикатор 3.1	Индикатор 3.2	Индикатор 3.3	Индикатор 3.4	Индикатор 4.1	Индикатор 4.2	Индикатор 4.3	Индикатор 5.1	Индикатор 5.2	Индикатор 5.3	Индикатор 5.4	Индикатор 6.2	Индикатор 6.3	Индикатор 7.1
Търговище	Опака	4.88%	4.35%	0.09%	4.72%	2.44%	3.53%	4.17%	2.46%	4.77%	2.59%	3.34%	1.22%	0.71%	3.94%	3.71%	4.51%	1.64%	0.94%	0.37%	1.42%
Търговище	Попово	4.70%	3.98%	0.62%	4.42%	2.45%	3.59%	3.89%	2.07%	4.73%	2.27%	3.53%	1.02%	0.91%	3.97%	3.42%	4.58%	1.15%	1.09%	0.39%	0.98%
Търговище	Търговище	4.26%	3.91%	0.87%	4.41%	2.56%	3.97%	3.66%	2.29%	4.70%	2.51%	3.27%	1.12%	1.06%	3.88%	3.53%	4.79%	1.17%	1.05%	0.39%	1.00%
Хасково	Димитровград	4.41%	3.50%	0.80%	4.25%	2.78%	3.96%	3.70%	2.02%	4.82%	2.28%	3.47%	1.02%	1.07%	3.70%	3.29%	4.78%	1.09%	1.11%	0.39%	0.91%
Хасково	Ивайловград	4.79%	3.88%	0.30%	4.46%	2.30%	3.44%	4.09%	2.11%	4.81%	2.29%	3.52%	1.03%	0.77%	3.91%	3.50%	4.55%	1.59%	1.03%	0.39%	1.04%
Хасково	Любимец	4.15%	4.27%	1.33%	4.32%	3.55%	4.31%	4.00%	2.16%	4.82%	2.68%	3.57%	1.23%	1.42%	4.22%	3.90%	4.95%	1.73%	0.95%	0.37%	1.03%
Хасково	Маджарово	5.05%	4.59%	0.41%	4.76%	3.24%	2.91%	4.66%	1.88%	4.92%	3.69%	3.86%	1.83%	0.70%	4.46%	3.98%	4.35%	1.49%	0.99%	0.40%	0.71%
Хасково	Минерални бани	5.05%	4.14%	0.64%	4.62%	1.63%	3.40%	4.01%	2.35%	4.83%	2.98%	3.46%	1.41%	0.77%	4.53%	4.06%	4.12%	1.50%	0.94%	0.35%	1.41%
Хасково	Свиленград	4.11%	3.91%	0.87%	4.21%	2.77%	4.12%	3.71%	2.21%	4.79%	2.40%	3.34%	1.05%	1.10%	3.73%	3.48%	4.90%	1.58%	0.98%	0.39%	1.03%
Хасково	Симеоновград	4.06%	4.47%	1.39%	4.51%	3.65%	4.21%	4.22%	2.45%	4.77%	3.02%	3.49%	1.44%	1.50%	4.32%	4.11%	4.96%	1.65%	1.02%	0.38%	1.01%
Хасково	Стамболово	5.05%	4.58%	1.05%	4.76%	2.72%	3.53%	4.38%	2.33%	4.83%	3.17%	3.50%	1.55%	0.92%	4.72%	4.29%	4.37%	1.81%	0.86%	0.37%	1.18%
Хасково	Тополовград	4.98%	4.48%	0.99%	4.43%	3.08%	3.53%	4.43%	1.87%	4.90%	2.33%	3.78%	1.05%	1.03%	4.53%	3.94%	4.65%	1.67%	1.01%	0.39%	0.85%
Хасково	Харманли	4.22%	4.12%	0.97%	4.35%	3.02%	4.06%	3.90%	2.27%	4.78%	2.58%	3.42%	1.19%	1.18%	3.88%	3.63%	4.86%	1.51%	1.03%	0.38%	1.03%
Хасково	Хасково	3.82%	3.56%	0.65%	4.26%	2.54%	4.09%	3.37%	2.22%	4.66%	2.59%	3.23%	1.17%	1.00%	3.26%	3.12%	4.85%	1.13%	1.02%	0.39%	1.16%
Шумен	Велики Преслав	4.64%	4.25%	0.92%	4.48%	2.74%	3.85%	4.00%	2.26%	4.78%	2.40%	3.51%	1.08%	1.04%	4.11%	3.74%	4.72%	1.47%	1.02%	0.40%	0.98%
Шумен	Венец	4.99%	4.61%	0.99%	4.85%	2.56%	3.59%	4.44%	2.60%	4.76%	3.10%	3.23%	1.52%	0.89%	4.72%	4.38%	4.42%	2.21%	0.80%	0.37%	1.56%
Шумен	Върбица	4.70%	4.66%	1.67%	4.78%	3.55%	4.24%	4.48%	2.52%	4.86%	3.02%	3.09%	1.45%	1.54%	4.89%	4.61%	4.98%	2.34%	0.85%	0.38%	0.98%
Шумен	Каолиново	4.83%	4.52%	1.36%	4.77%	2.74%	4.08%	4.14%	2.75%	4.78%	2.46%	3.04%	1.17%	1.21%	4.69%	4.39%	4.67%	2.19%	0.79%	0.35%	1.47%
Шумен	Каспичан	4.65%	4.37%	1.17%	4.53%	3.09%	3.96%	4.14%	2.33%	4.79%	2.44%	3.47%	1.12%	1.21%	4.39%	3.98%	4.74%	1.43%	1.04%	0.38%	1.00%
Шумен	Никола Козлево	4.79%	4.58%	1.55%	4.82%	3.05%	4.03%	4.32%	2.74%	4.76%	3.21%	3.14%	1.56%	1.33%	4.92%	4.64%	4.62%	2.10%	0.79%	0.34%	1.30%
Шумен	Нови пазар	4.21%	4.16%	1.09%	4.44%	3.00%	4.14%	3.86%	2.34%	4.75%	2.49%	3.37%	1.13%	1.23%	3.99%	3.73%	4.87%	1.41%	1.04%	0.38%	1.12%
Шумен	Смядово	4.93%	4.54%	0.86%	4.64%	3.47%	3.46%	4.45%	2.08%	4.81%	2.92%	3.72%	1.41%	0.97%	4.22%	3.79%	4.68%	1.46%	0.98%	0.37%	0.96%
Шумен	Хитрино	5.08%	4.69%	0.26%	4.81%	2.01%	3.01%	4.54%	2.17%	4.84%	2.42%	3.70%	1.16%	0.59%	4.69%	4.12%	4.11%	1.93%	0.88%	0.37%	1.21%
Шумен	Шумен	3.72%	3.74%	0.67%	4.21%	2.24%	4.02%	3.19%	2.38%	4.69%	2.34%	3.21%	0.98%	0.96%	3.32%	3.14%	4.86%	0.81%	1.06%	0.40%	0.91%
Ямбол	Болярово	5.07%	4.81%	1.28%	4.63%	3.74%	3.38%	4.73%	1.83%	4.88%	3.13%	3.90%	1.51%	1.11%	4.89%	4.35%	4.60%	1.58%	0.98%	0.38%	0.70%
Ямбол	Елхово	4.72%	4.06%	0.89%	4.43%	3.21%	3.76%	4.18%	2.01%	4.83%	2.64%	3.52%	1.21%	1.07%	4.11%	3.65%	4.74%	1.38%	1.05%	0.40%	0.80%
Ямбол	Страл дж а	4.64%	4.75%	1.65%	4.56%	3.69%	3.91%	4.54%	2.21%	4.83%	3.12%	3.73%	1.51%	1.48%	4.82%	4.44%	4.86%	1.88%	0.94%	0.37%	1.02%
Ямбол	Тунджа	5.08%	4.72%	1.13%	4.52%	2.64%	3.20%	4.53%	1.78%	4.89%	2.58%	4.01%	1.21%	0.95%	4.88%	4.24%	4.08%	1.63%	1.01%	0.38%	0.88%
Ямбол	Ямбол	3.01%	3.30%	0.77%	4.21%	2.74%	4.31%	3.22%	2.29%	4.68%	2.54%	3.13%	1.11%	1.15%	2.95%	3.00%	4.92%	0.86%	1.09%	0.41%	0.97%

ПРИЛОЖЕНИЕ 5

Описателни числови характеристики на оценките на индикаторите за „уязвимост“ за малки подсъвкупности - общини

Индикатор	Средна	Станд. отклонение	Медиана	Минимум	Максимум
1. Образование					
1.1. Относителен дял на децата на възраст от 3 години до възрастта за започване на задължително начално образование (6 години), които посещават предучилищно образование	68.09%	13.35%	69.77%	1.08%	92.25%
1.2. Относителен дял на лицата на възраст 18 - 24 години, които са завършили най-много основно образование и не участват повече в образование или обучение	21.71%	7.75%	21.29%	7.69%	75.17%
1.3. Относителен дял на лицата, чувствали се дискриминирани по каквато и да е причина при контакт с училищните власти (като родител/настойник или ученик) през последните 12 месеца	0.75%	0.72%	0.51%	0.00%	3.38%
2. Заетост					
2.1. Относителен дял на лицата, които са декларирали, че техният основен статус в заетостта е „платена работа“ (включително работа на пълен работен ден, непълно работно време, допълнителна работа, самостоятелна заетост, случайна работа или друга работа през последните четири седмици), 20 - 64 години	74.57%	3.60%	74.80%	64.81%	81.98%
2.2. Относителен дял на незаетите и неучещи младежи на възраст 15 - 29 навършени години	7.67%	3.75%	6.96%	0.31%	21.79%
2.3. Относителен дял на лицата, чувствали се дискриминирани поради каквато и да е причина, докато са търсили работа, през последните 12 месеца, 16+ години	16.22%	4.69%	16.04%	2.28%	39.41%

(Продължение)

3. Бедност и социално изключване					
3.1. Относителен дял на лицата в риск от бедност (под 60% от медианния еквивалентен доход след социални трансфери)	19.10%	5.46%	18.70%	5.42%	37.55%
3.2. Относителен дял на лицата, живеещи в домакинства, в които поне едно лице от домакинството си е лягало гладно поради липса на достатъчно средства за храна	4.89%	1.53%	4.85%	0.24%	12.83%
3.3. Относителен дял на хората на възраст 16 и повече години, доволни от финансовото си състояние	33.42%	2.60%	32.96%	27.30%	42.56%
3.4. Относителен дял на лицата, които са се чувствали изключени от обществото	6.66%	3.08%	5.91%	2.39%	21.90%
4. Здраве					
4.1. Относителен дял на лицата, декларирали наличие на дългогодишно ограничение в ежедневните дейности поради здравословен проблем	14.25%	3.33%	13.66%	8.24%	26.74%
4.2. Относителен дял на населението на възраст 16 и повече години, което е декларирало неудовлетворени нужди от медицинска помощ поради една от следните причини: „Финансови причини“, „Списък на чакащите“ и „Твърде далеч за пътуване“ (трите категории са натрупани)	1.32%	0.70%	1.13%	0.40%	4.77%
4.3. Относителен дял на лицата, чувствали се дискриминирани поради каквато и да е причина при достъп до здравни услуги през последните 12 месеца, 16+ години	1.03%	0.53%	0.88%	0.32%	4.27%
5. Жилищни условия					
5.1. Относителен дял на лицата, живеещи в лоши жилищни условия (в прекалено тъмно жилище или жилище с течащ покрив/мокри стени, под или без баня/душ, или без тоалетна в жилището)	21.90%	8.17%	20.58%	6.85%	43.17%

(Продължение и край)

5.2. Относителен дял на лицата, живеещи в домакинства без тоалетна, душ или баня в жилището	16,03%	5,18%	15,68%	5,07%	31,20%
5.3. Относителен дял на лицата, живеещи в домакинство, което не разполага с минималния брой стаи съгласно Европейската дефиниция за пренаселеност	29,29%	6,10%	29,95%	12,15%	49,57%
5.4. Относителен дял на лицата, чувствали се дискриминирани поради каквато и да е причина, докато са търсили жилище, през последните 5 години, 16+ години	1,93%	1,09%	1,74%	0,15%	6,68%
6. Дискриминация, тормоз и престъпления от омраза					
6.2. Относителен дял на лицата, преживяли тормоз, основан на омраза, поради каквато и да е причина през последните 12 месеца (сред всички 5 действия)	1,08%	0,18%	1,08%	0,60%	1,61%
6.3. Относителен дял на лицата на 16 и повече години, преживяли физическо нападение (напр. били са удряни, бутани или ритани) поради каквато и да е причина, през последните 12 месеца	0,14%	0,01%	0,14%	0,10%	0,22%
7. Участие, изграждане на сътрудничество и доверие					
7.1. Относителен дял на лицата, чувствали се дискриминирани през последните 12 месеца, в която и да е от областите, обект на изследване, и са съобщили за последния случай на дискриминация	1,14%	0,63%	1,00%	0,14%	4,55%

ISBN 978-619-155-039-5

КАРТОГРАФИРАНЕ НА УЯЗВИМОСТТА В БЪЛГАРИЯ НА НИВО ОБЩИНА - МЕТОДИ И ВЪЗМОЖНОСТИ

www.nsi.bg